

Схема расположения границ публичного сервитута Масштаб 1:2000

Томская область, Томский район

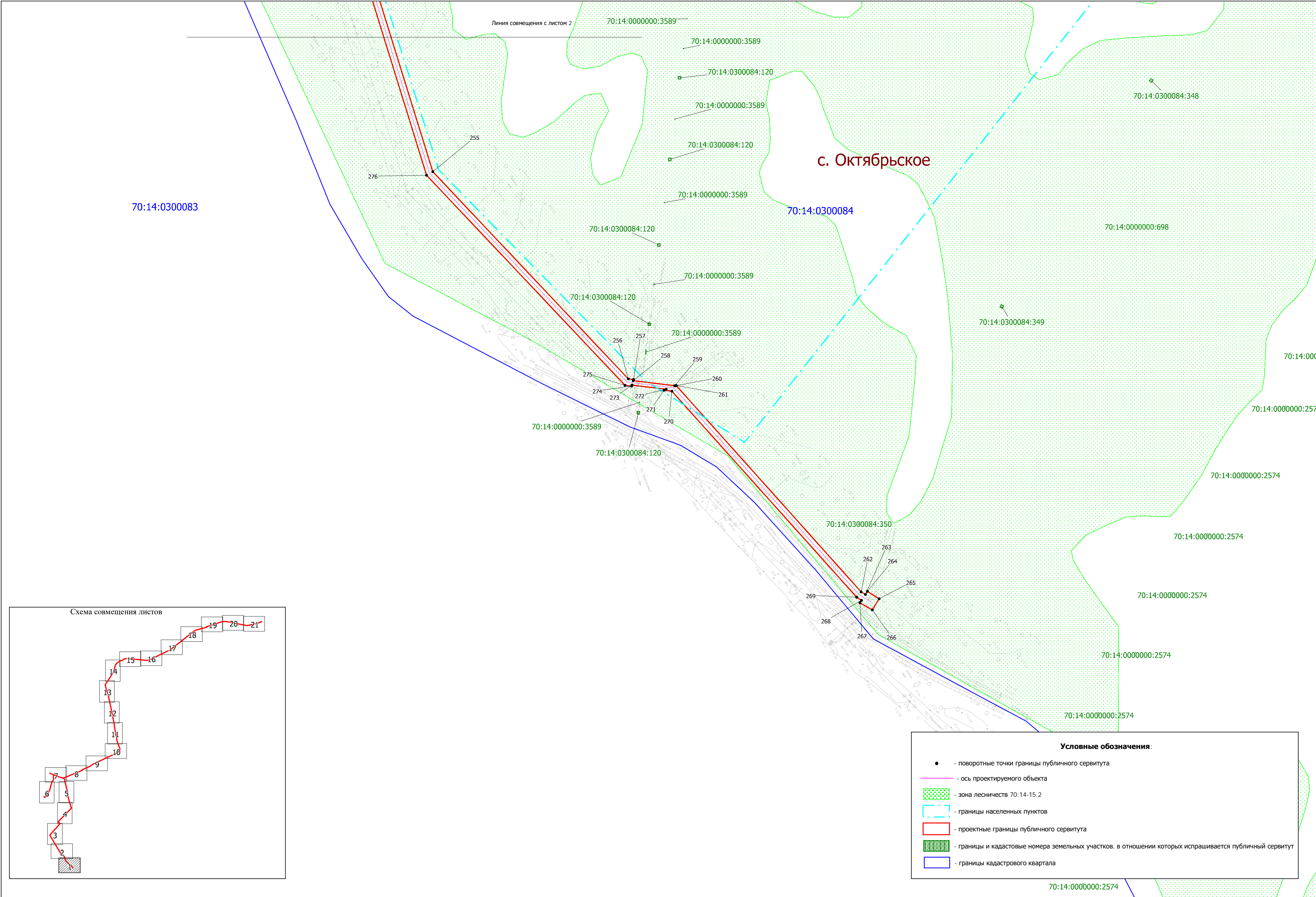


Схема расположения границ публичного сервитута

Масштаб 1:2000

Томская область, Томский район

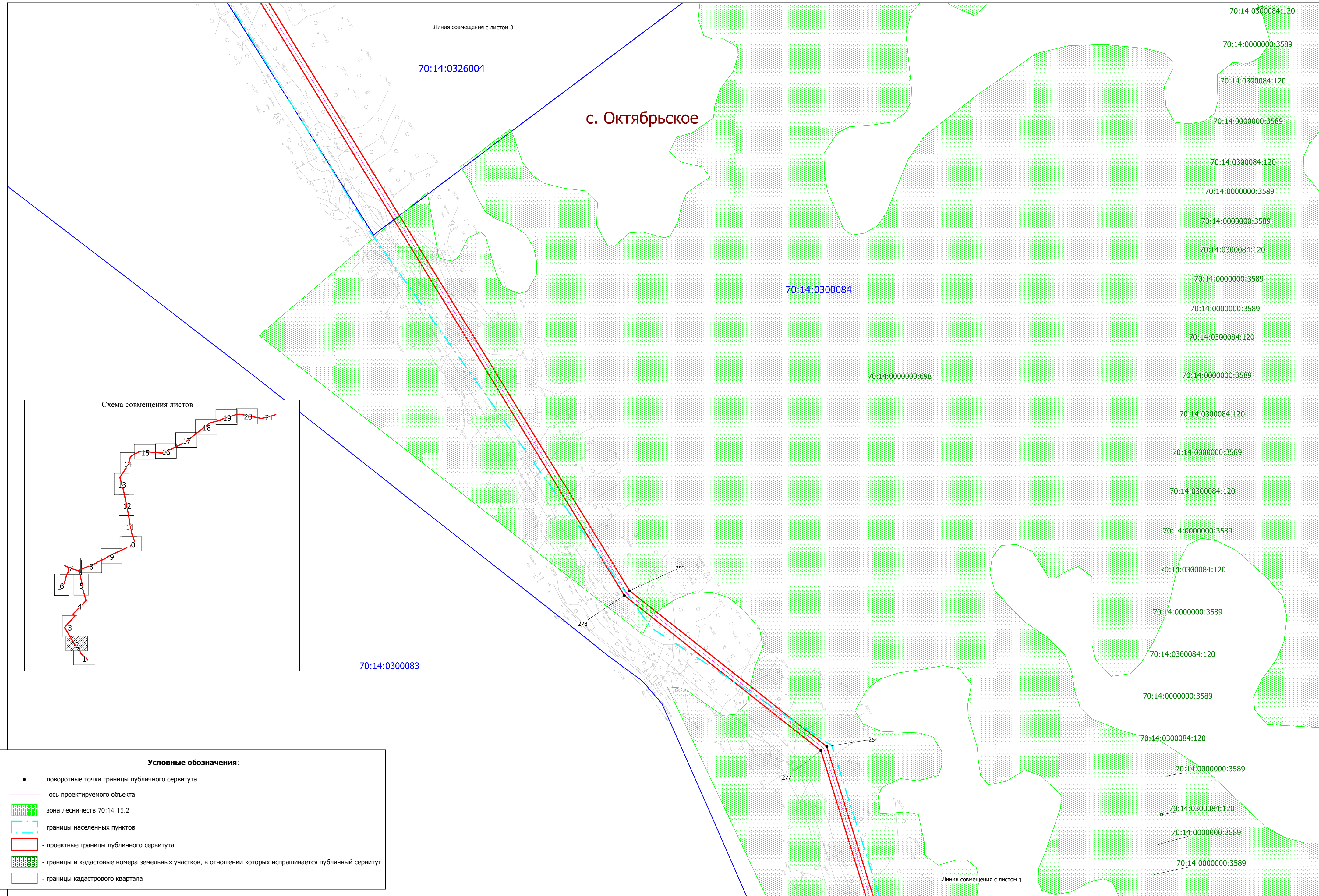


Схема расположения границ публичного сервитута

Масштаб 1:2000

Томская область, Томский район

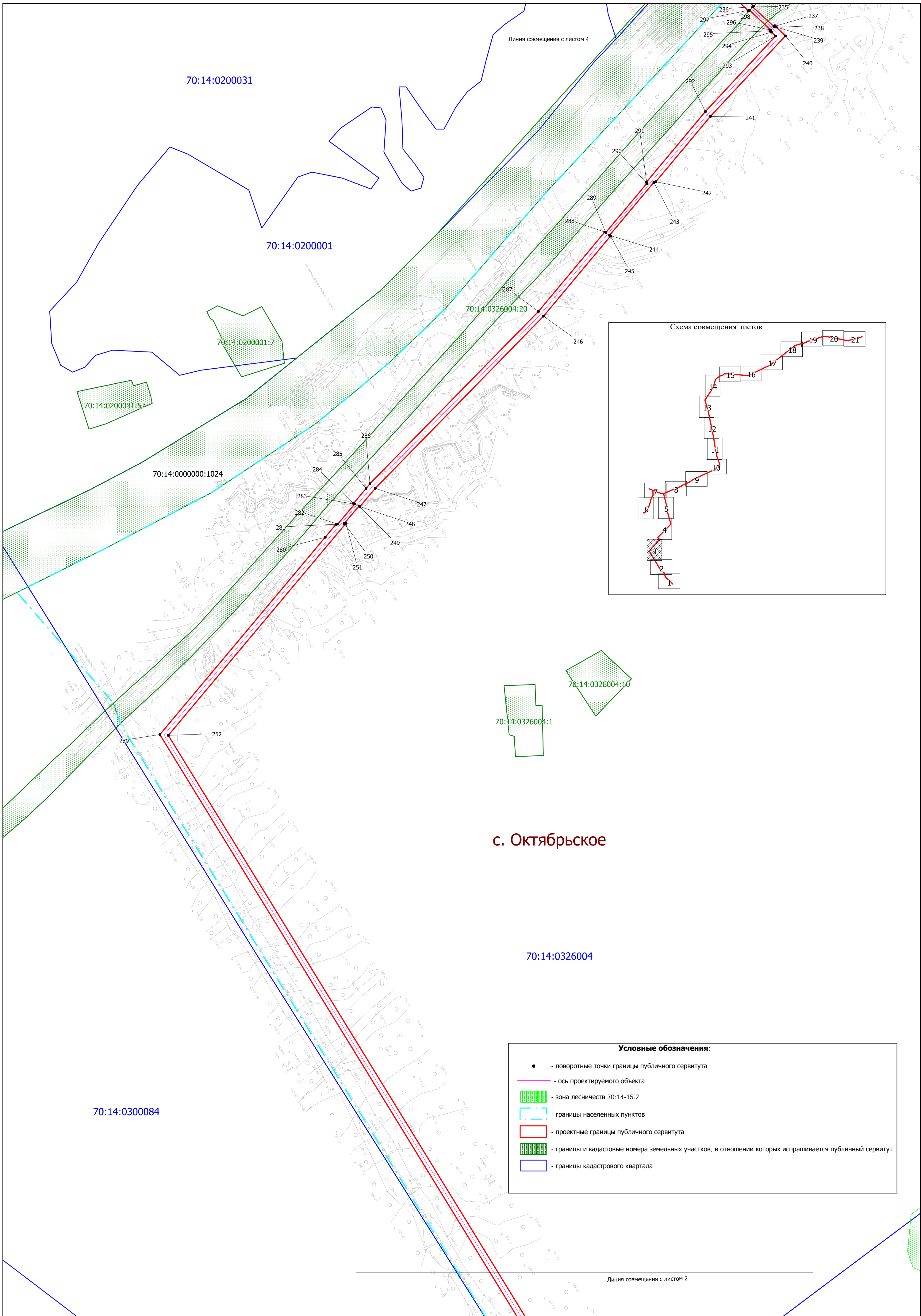
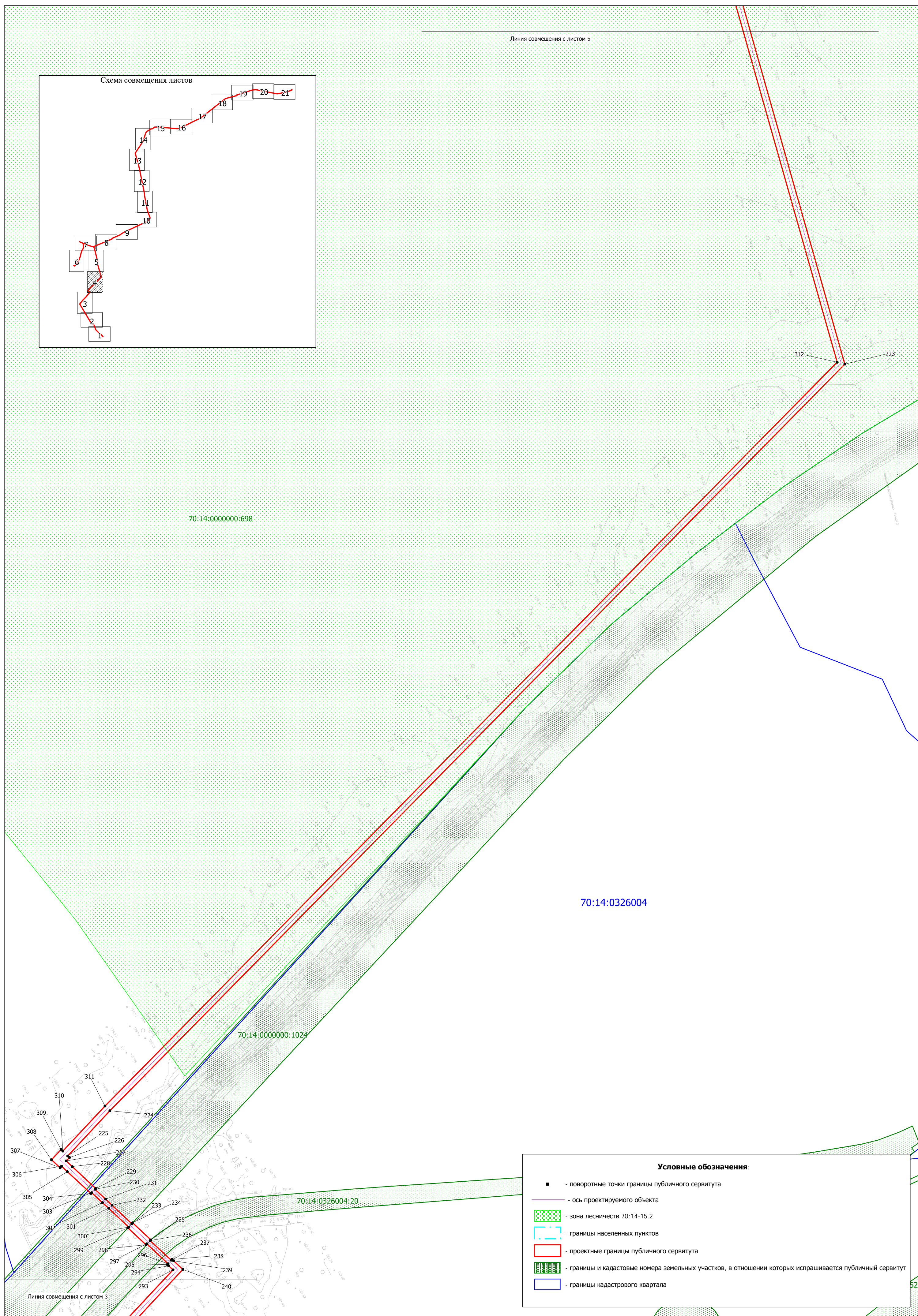
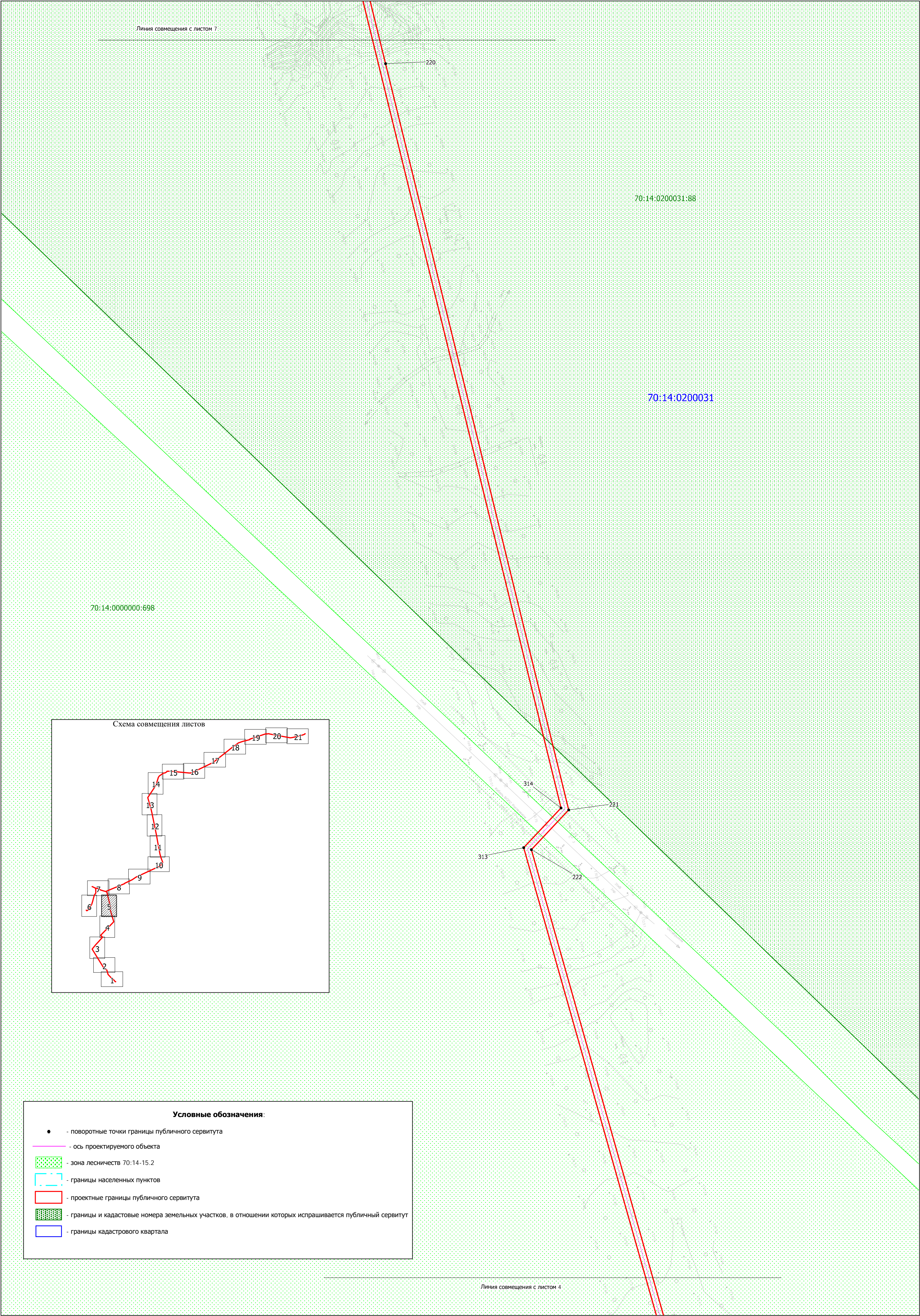


Схема расположения границ публичного сервитута

Масштаб 1:2000

Томская область, Томский район





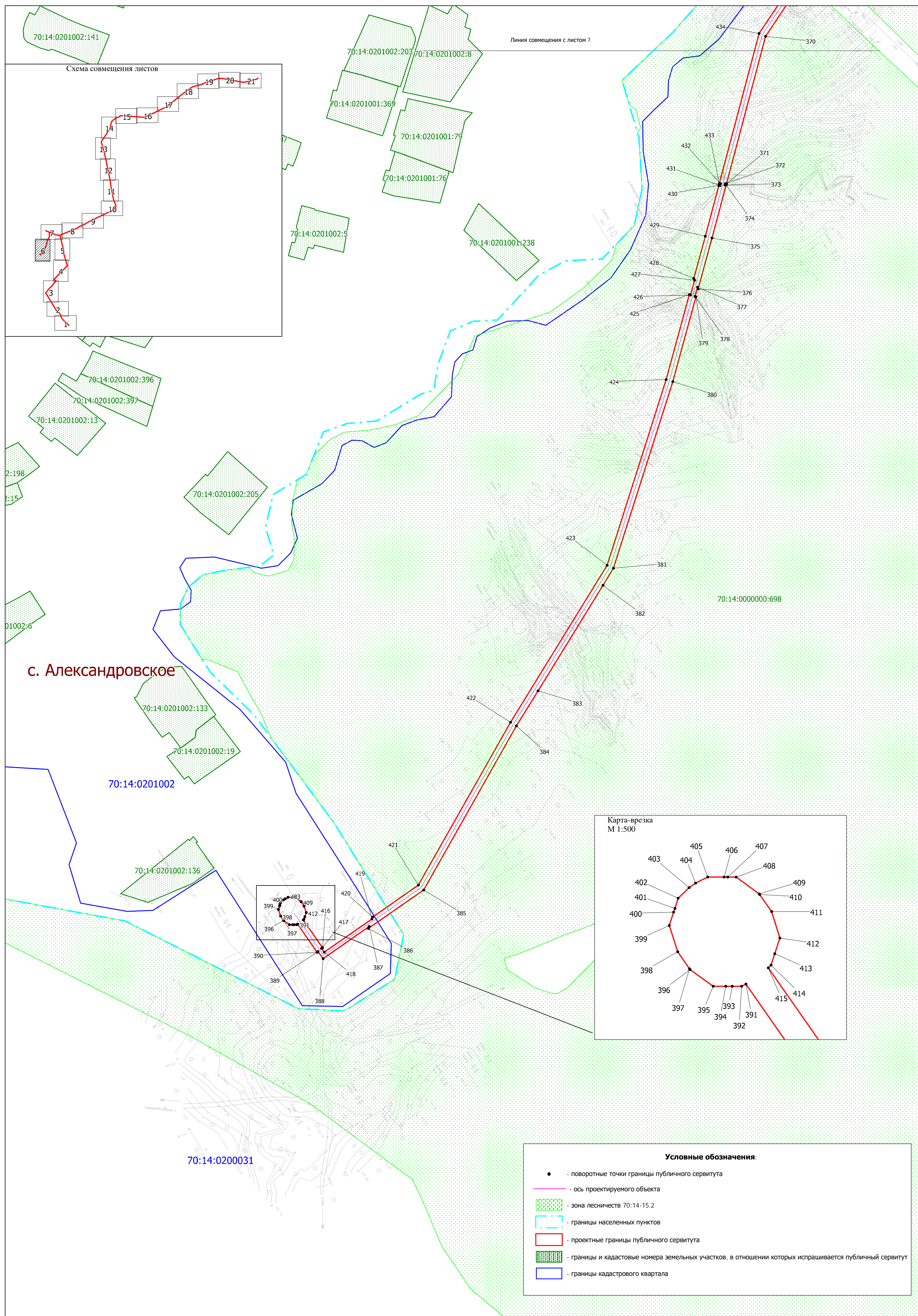
Условные обозначения:

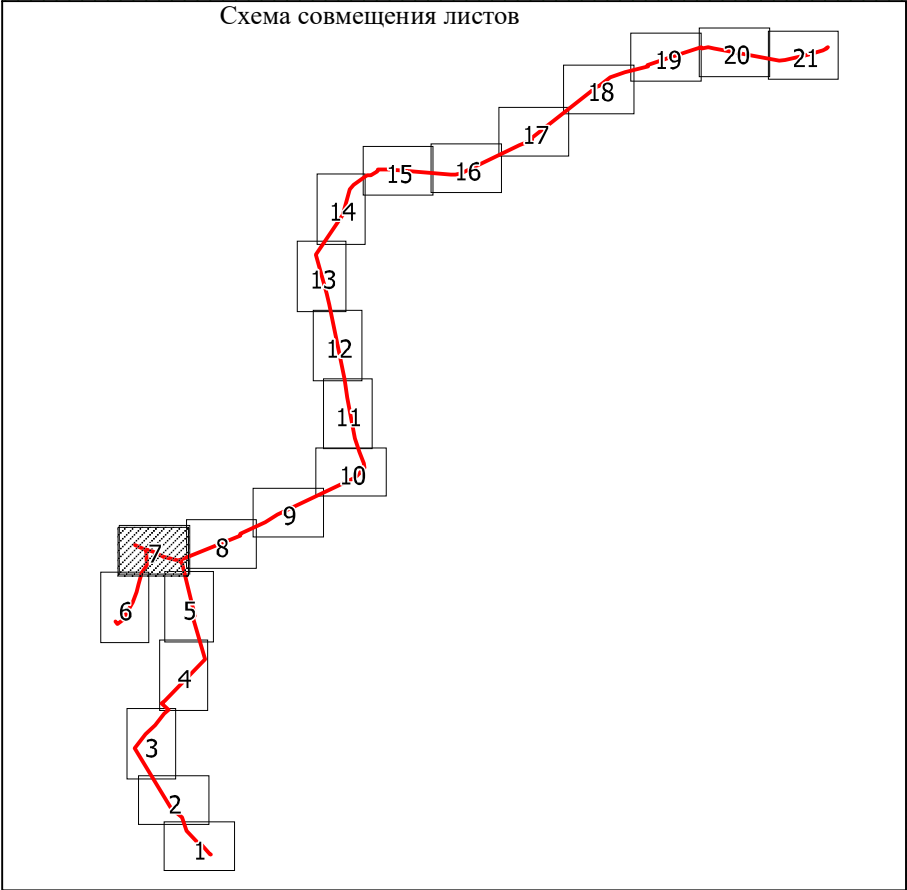
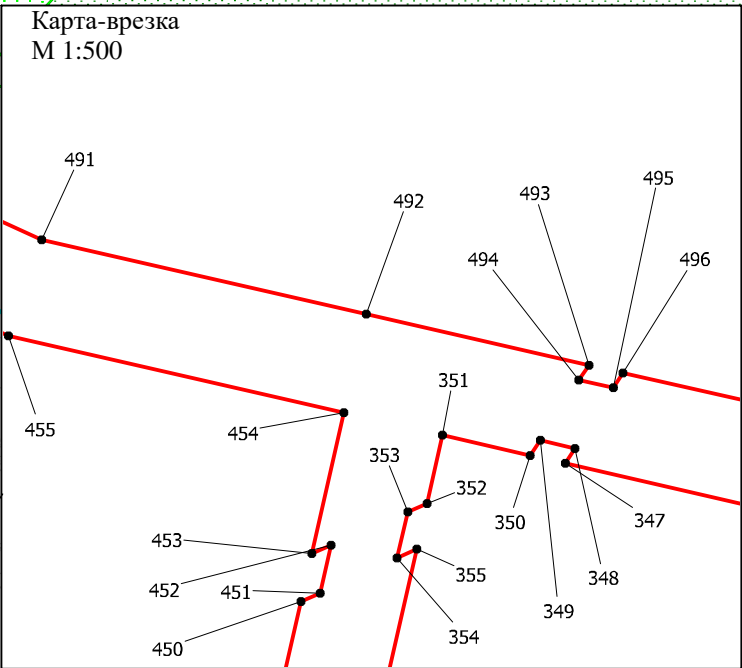
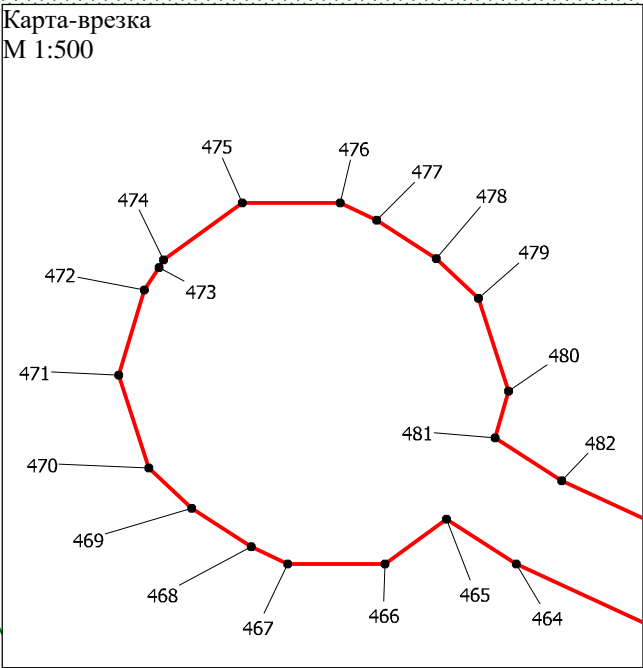
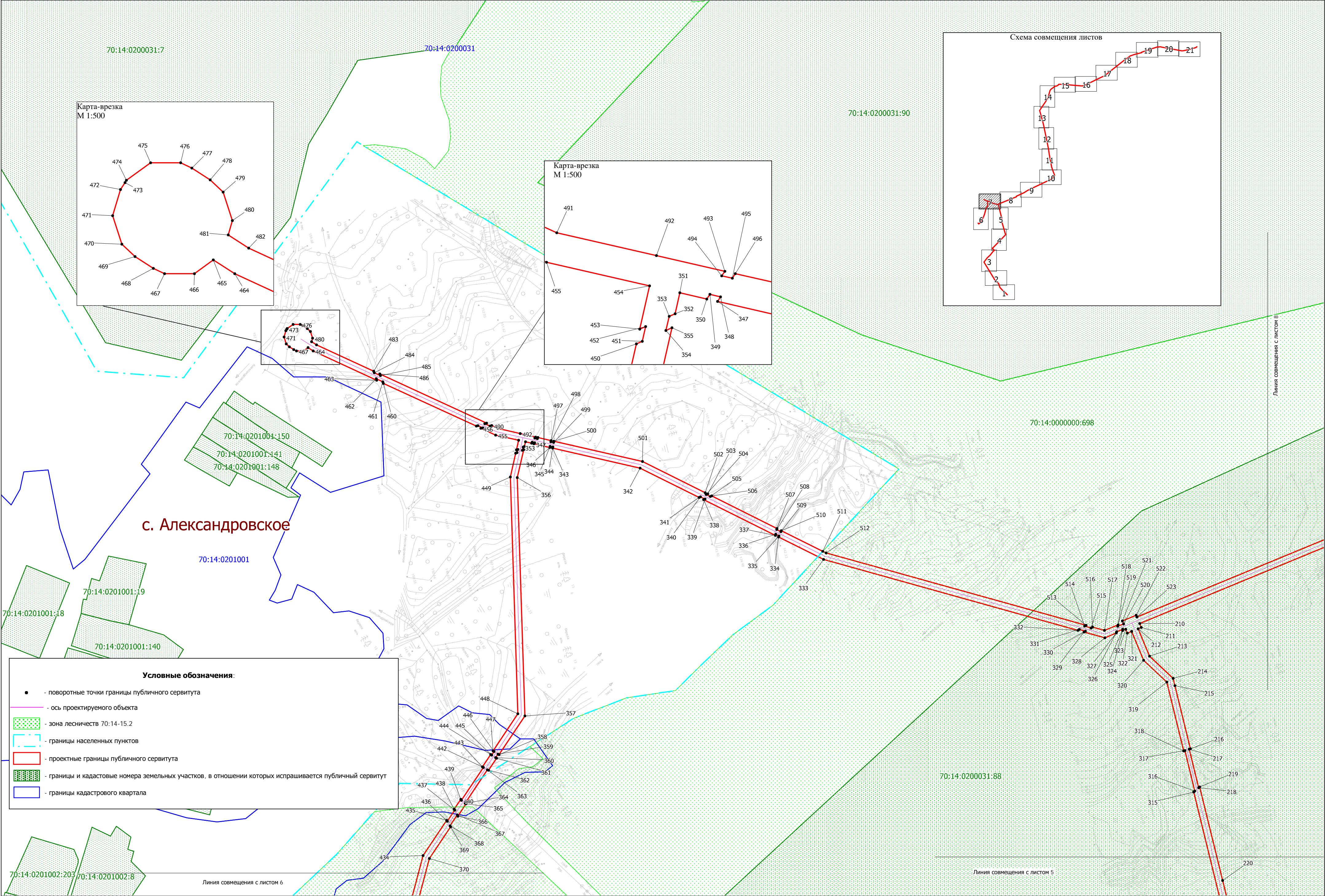
- - поворотные точки границы публичного сервитута
- - ось проектируемого объекта
- - зона лесничеств 70:14-15.2
- - границы населенных пунктов
- - проектные границы публичного сервитута
- - границы и кадастровые номера земельных участков, в отношении которых испрашивается публичный сервитут
- - границы кадастрового квартала

Схема расположения границ публичного сервитута

Масштаб 1:2000

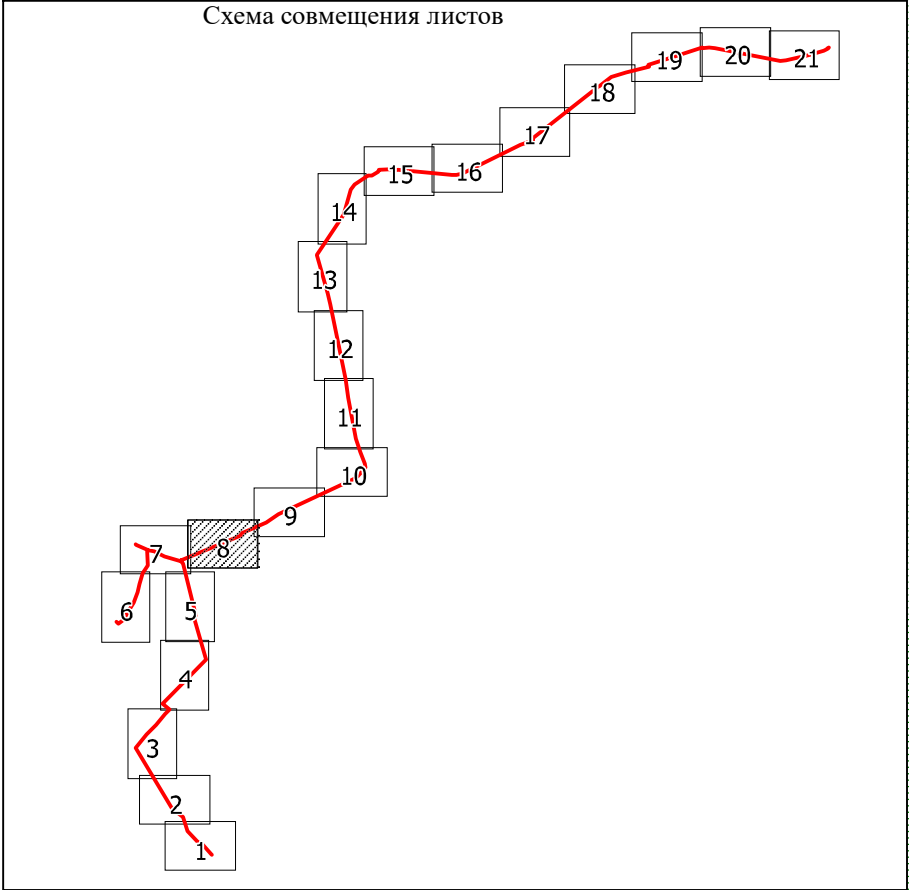
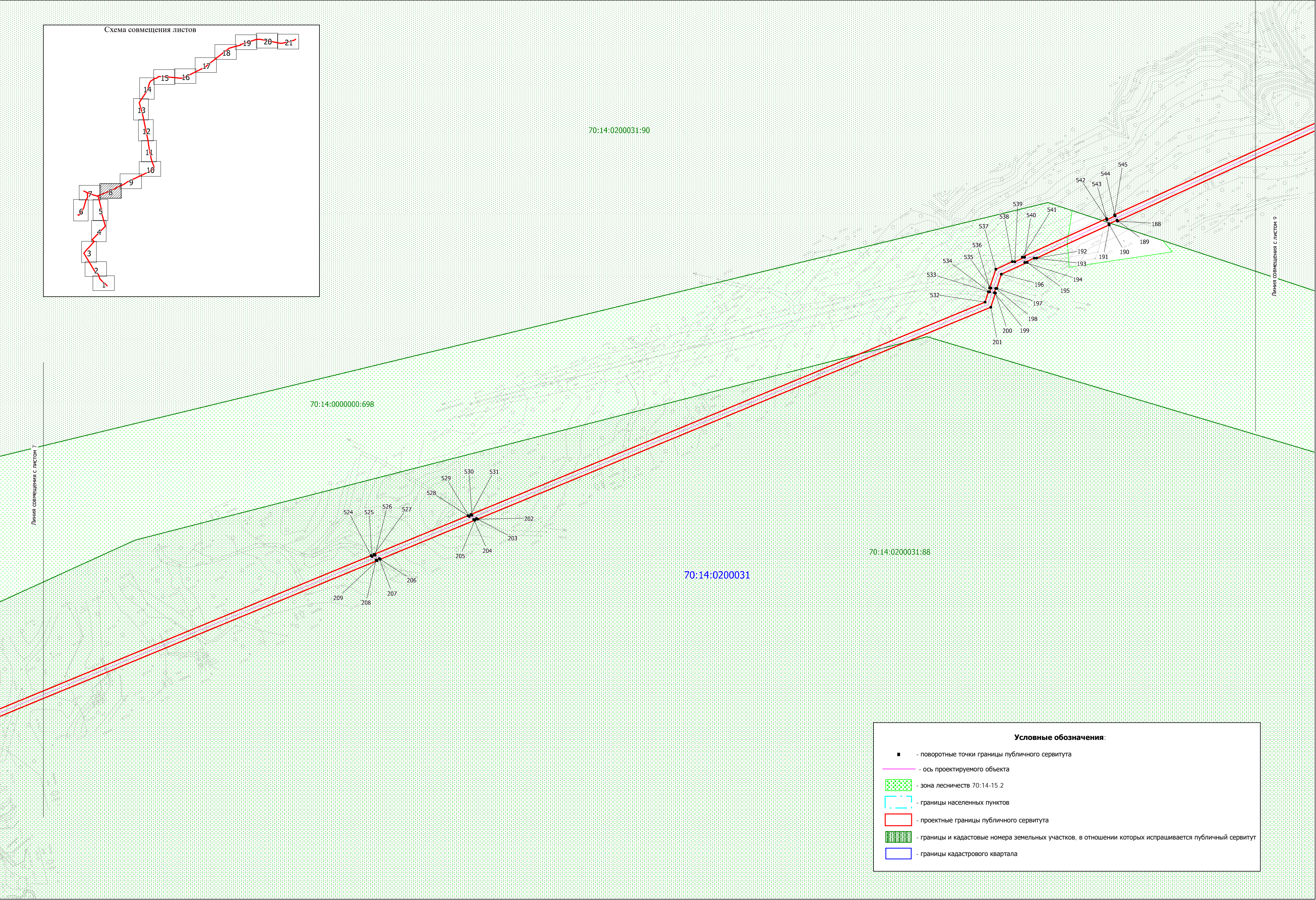
Томская область, Томский район





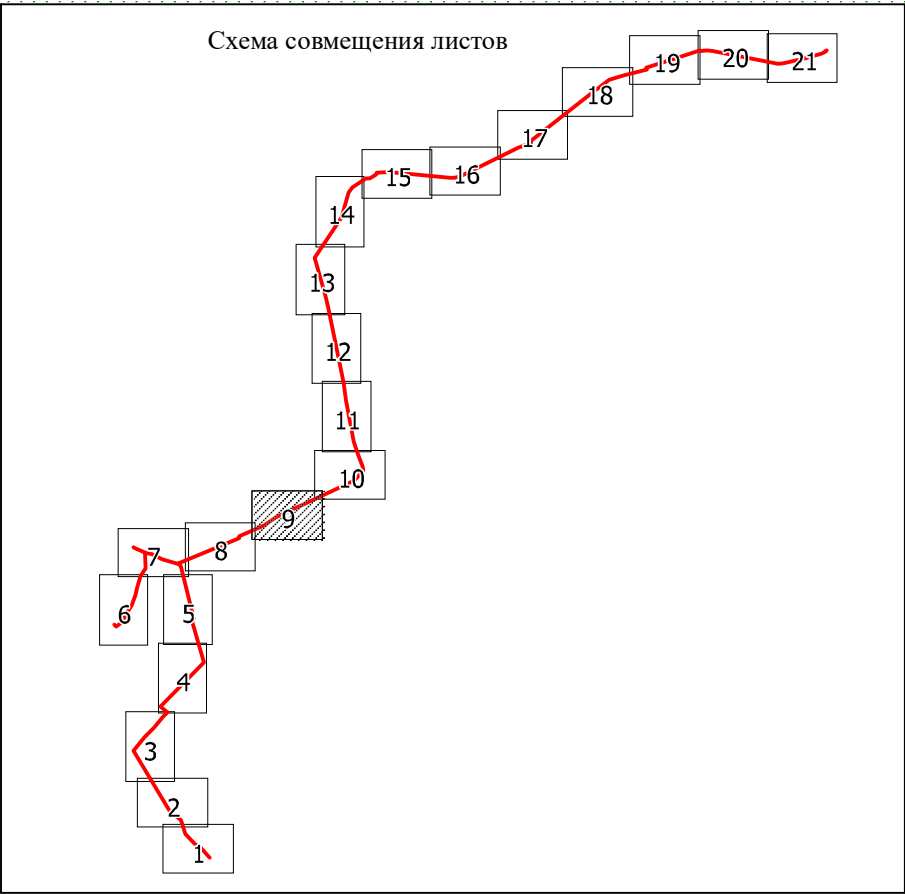
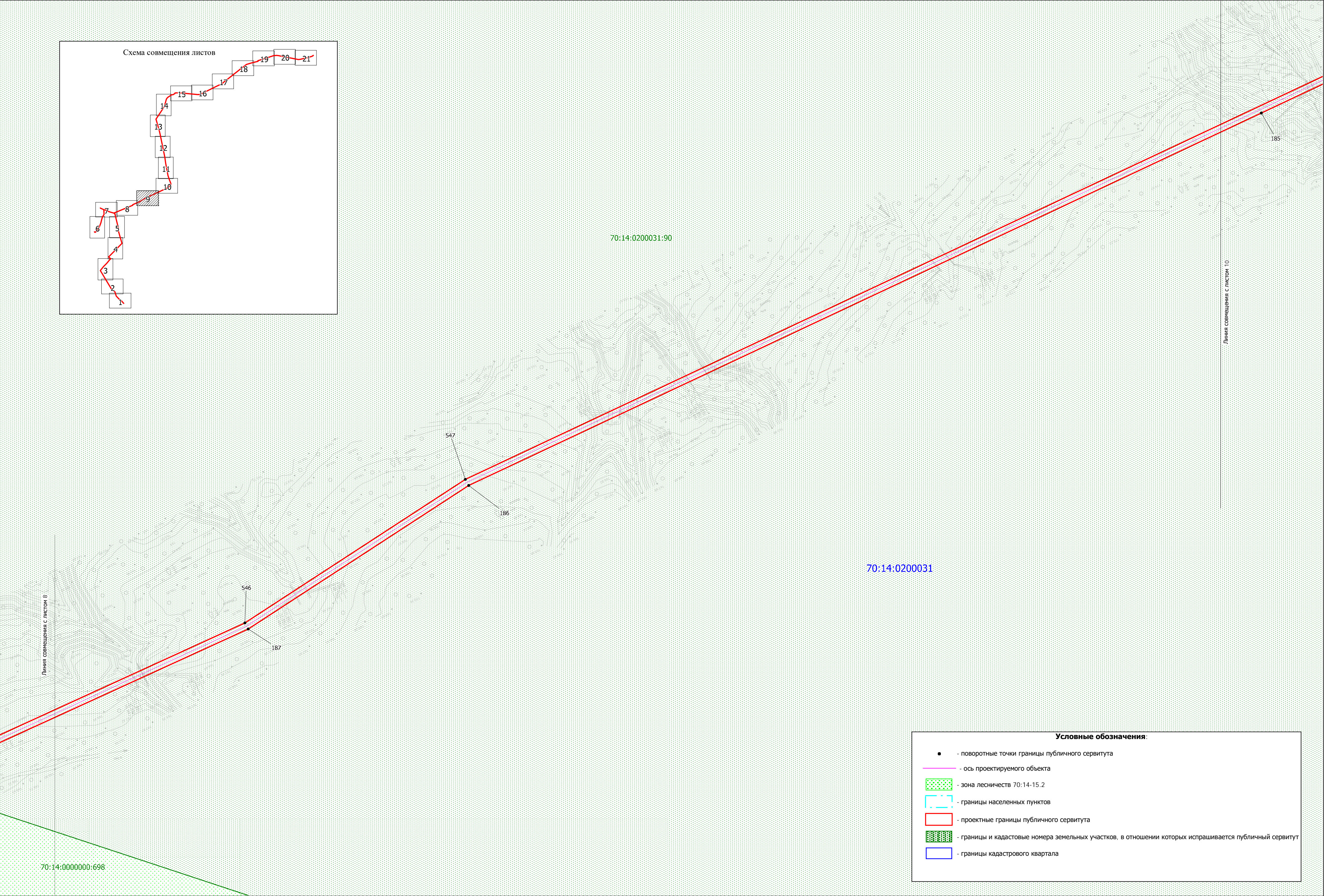
Условные обозначения:

- - поворотные точки границы публичного сервитута
- ось проектируемого объекта
- зона лесничеств 70:14-15.2
- границы населенных пунктов
- проектные границы публичного сервитута
- границы и кадастровые номера земельных участков, в отношении которых испрашивается публичный сервитут
- границы кадастрового квартала



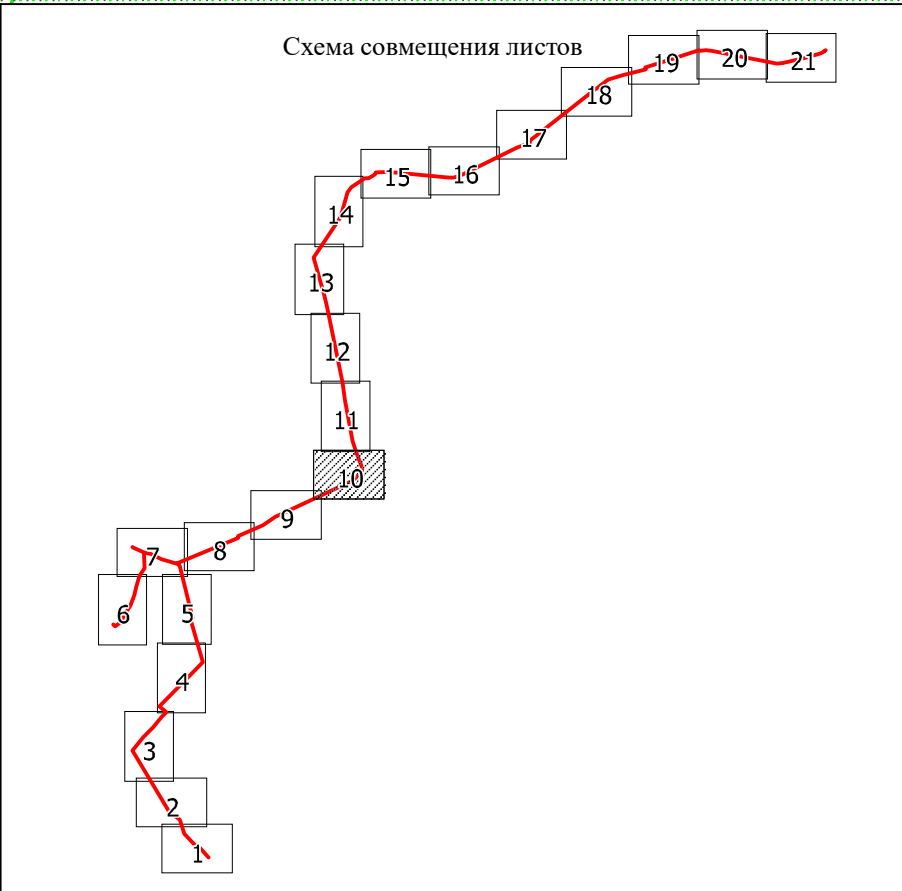
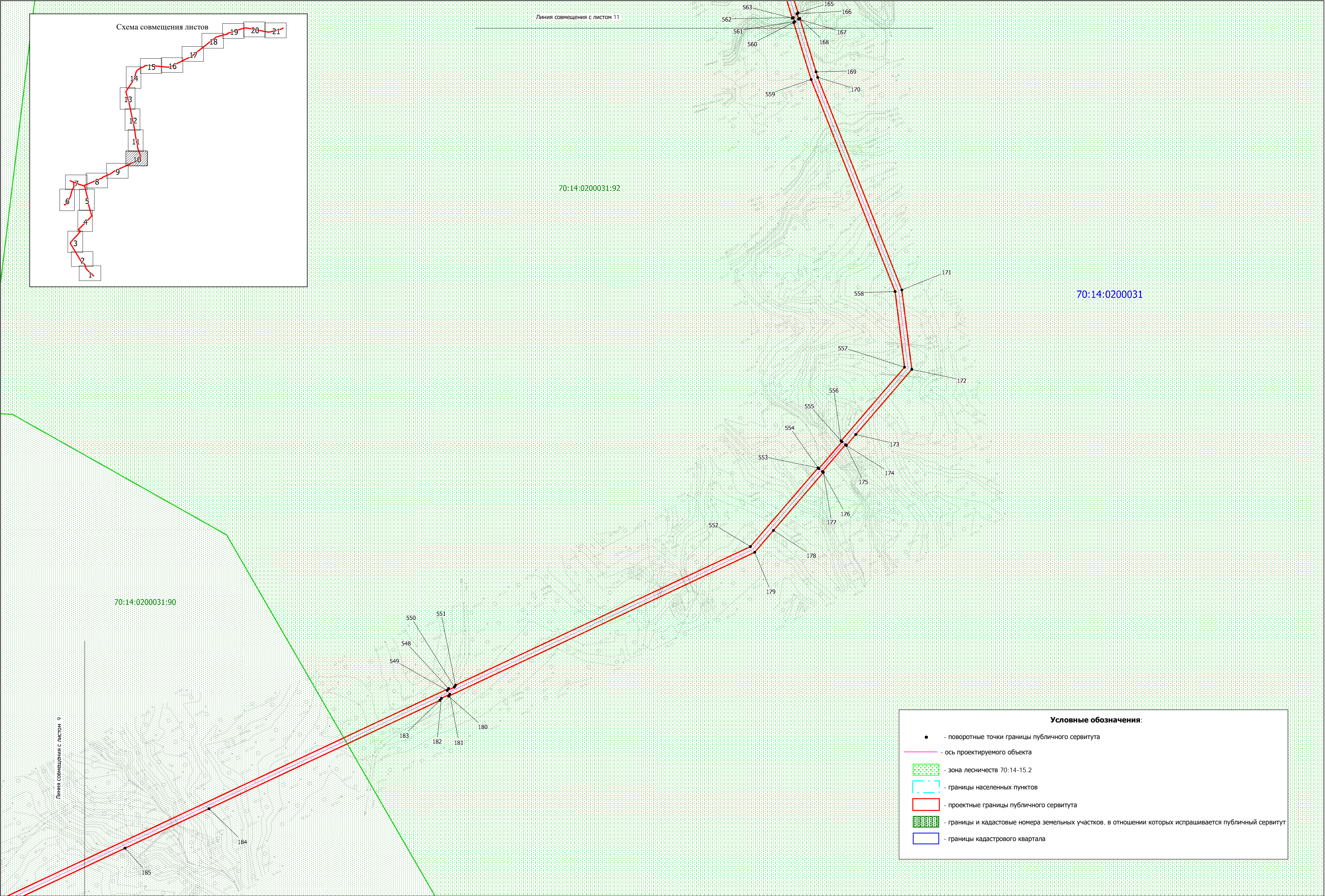
Условные обозначения:

- - поворотные точки границы публичного сервитута
- - ось проектируемого объекта
- зона лесничеств 70:14-15.2
- границы населенных пунктов
- проектные границы публичного сервитута
- границы и кадастровые номера земельных участков, в отношении которых испрашивается публичный сервитут
- границы кадастрового квартала



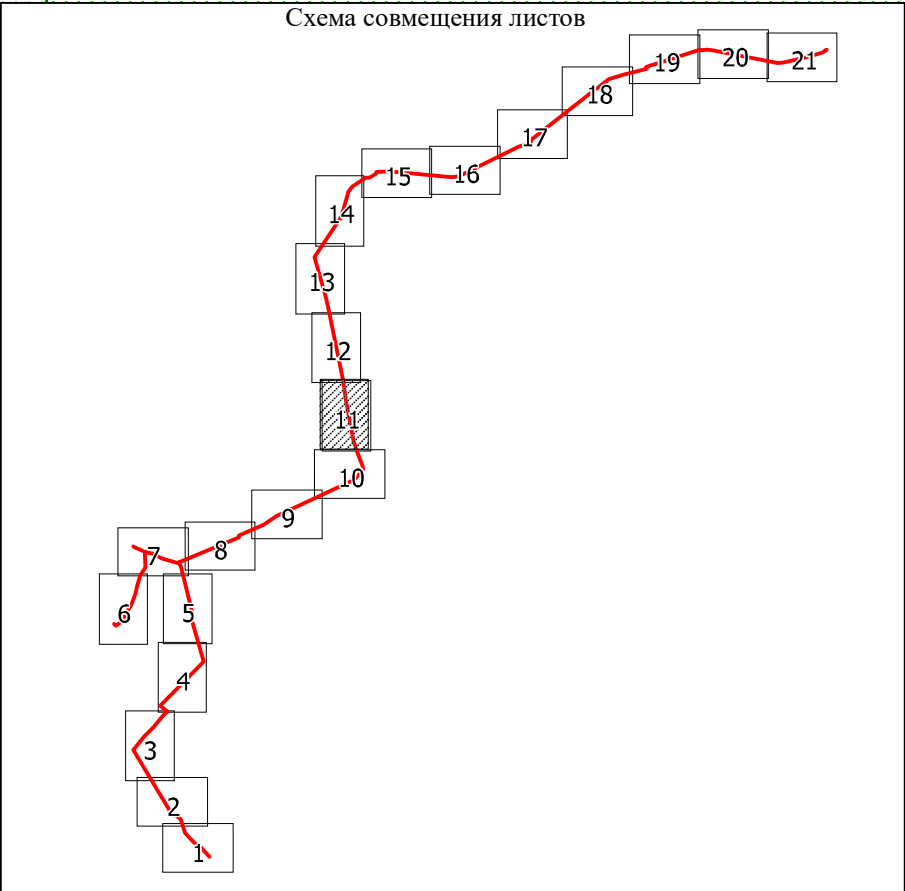
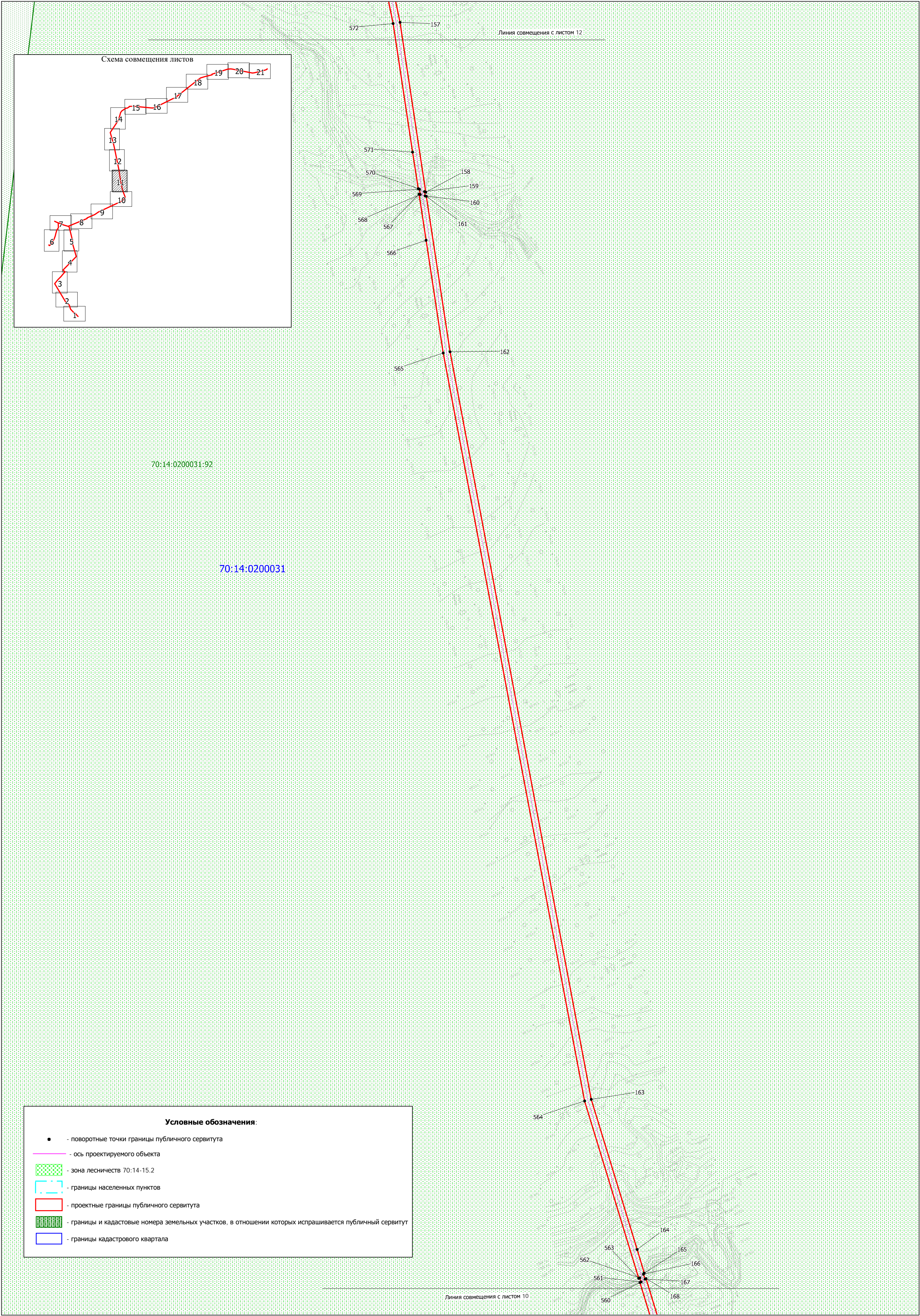
Условные обозначения:

- - поворотные точки границы публичного сервитута
- - ось проектируемого объекта
- зона лесничеств 70:14-15.2
- границы населенных пунктов
- проектные границы публичного сервитута
- границы и кадастровые номера земельных участков, в отношении которых испрашивается публичный сервитут
- границы кадастрового квартала



Условные обозначения:

- - поворотные точки границы публичного сервитута
- - ось проектируемого объекта
- зона лесничеств 70:14-15.2
- границы населенных пунктов
- проектные границы публичного сервитута
- границы и кадастровые номера земельных участков, в отношении которых испрашивается публичный сервитут
- границы кадастрового квартала



70:14:0200031:92

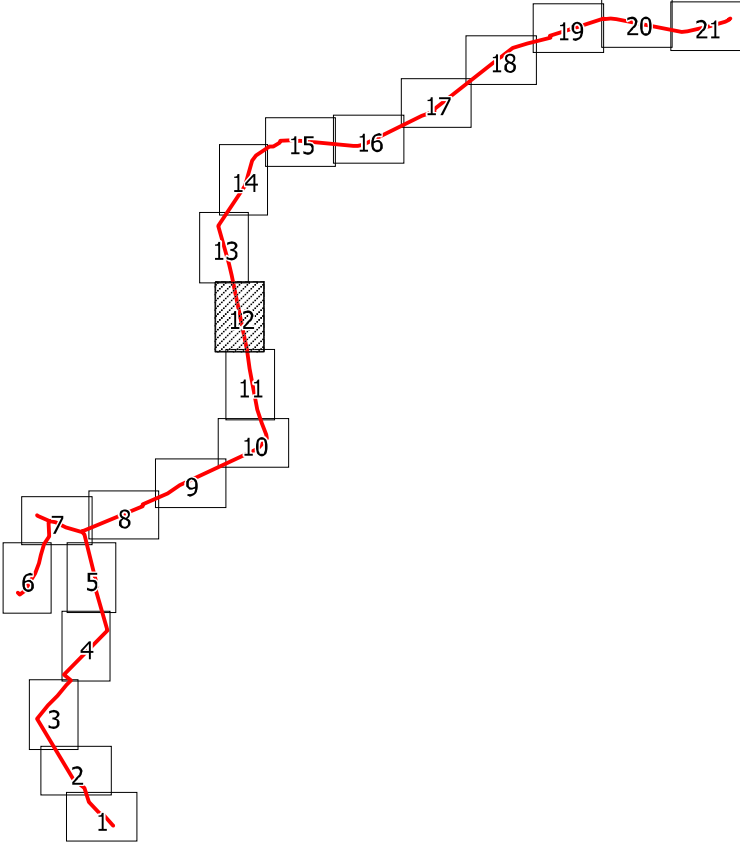
70:14:0200031

Условные обозначения:

- - поворотные точки границы публичного сервитута
- - ось проектируемого объекта
- зона лесничеств 70:14-15.2
- границы населенных пунктов
- проектные границы публичного сервитута
- границы и кадастровые номера земельных участков, в отношении которых испрашивается публичный сервитут
- границы кадастрового квартала

Линия совмещения с листом 13

Схема совмещения листов



70:14:0200031:93

70:14:0200031

70:14:0200031:90

70:14:0200031:92

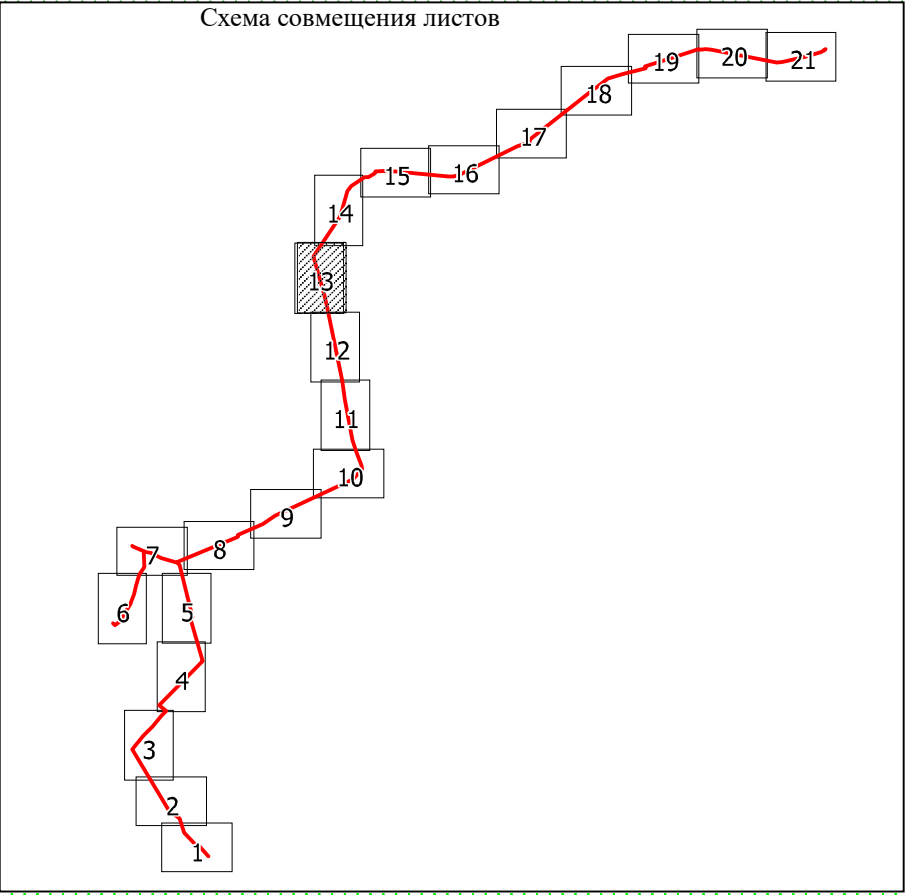
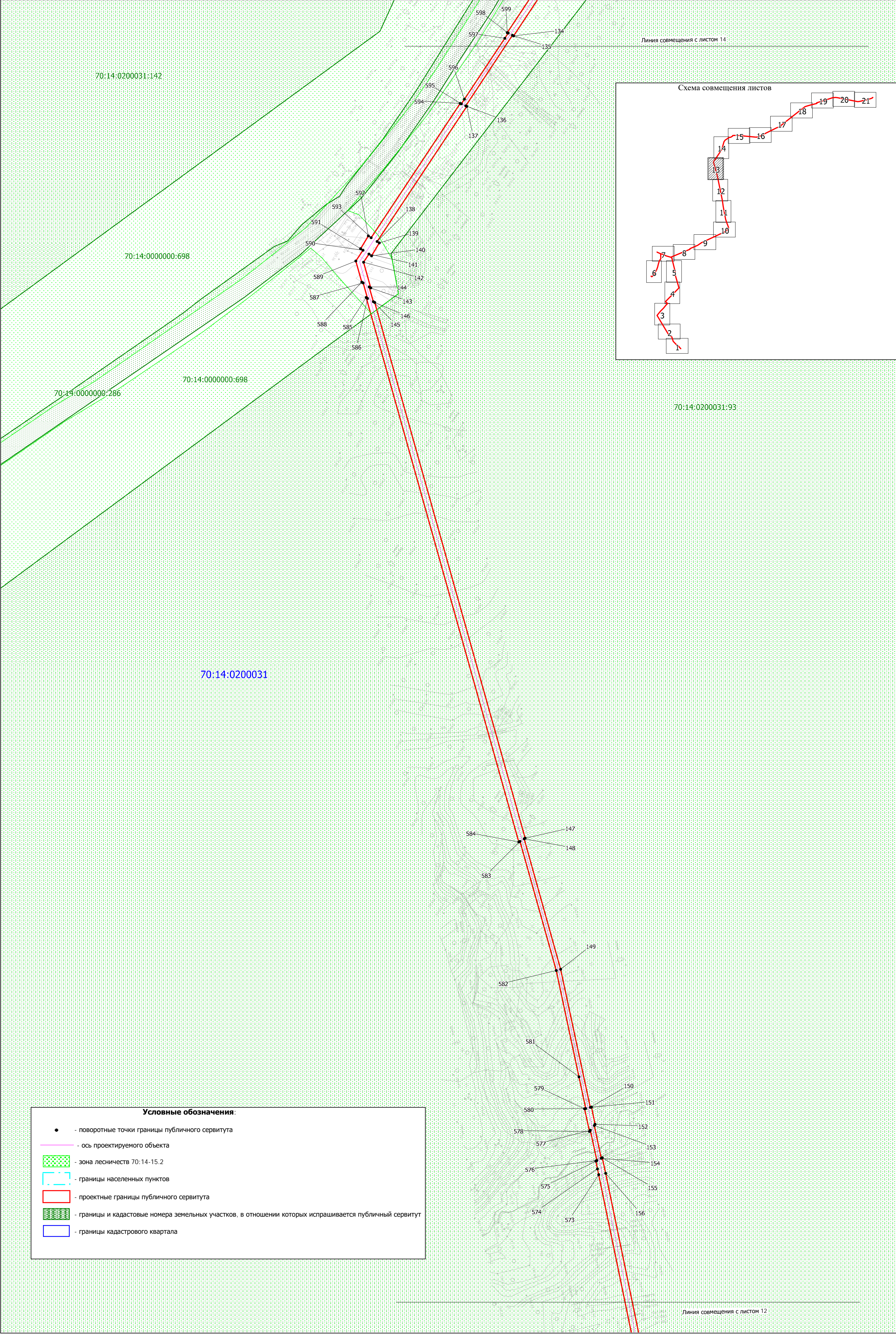
Условные обозначения:

- - поворотные точки границы публичного сервитута
- ось проектируемого объекта
- зона лесничеств 70:14-15.2
- границы населенных пунктов
- проектные границы публичного сервитута
- границы и кадастровые номера земельных участков, в отношении которых испрашивается публичный сервитут
- границы кадастрового квартала

572

157

Линия совмещения с листом 11

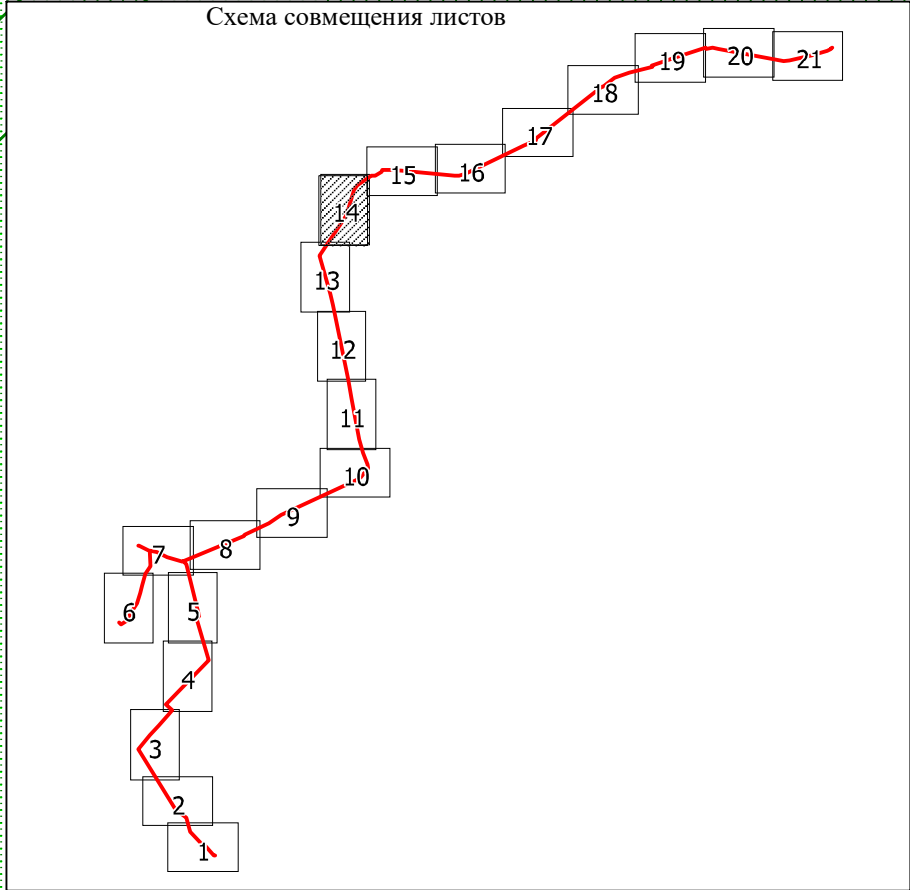
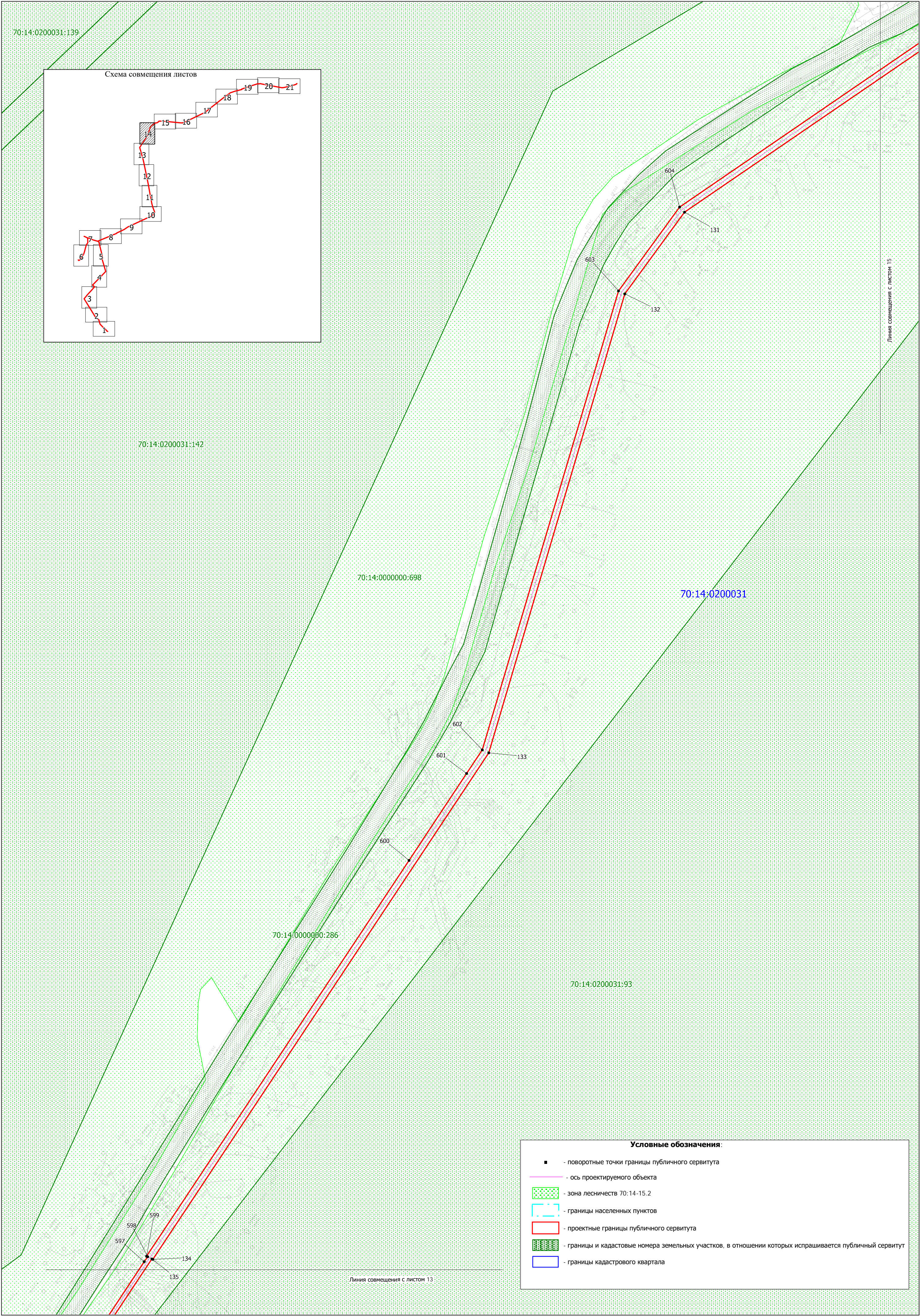


Условные обозначения:

- - поворотные точки границы публичного сервитута
- ось проектируемого объекта
- зона лесничеств 70:14-15.2
- границы населенных пунктов
- проектные границы публичного сервитута
- границы и кадастровые номера земельных участков, в отношении которых испрашивается публичный сервитут
- границы кадастрового квартала

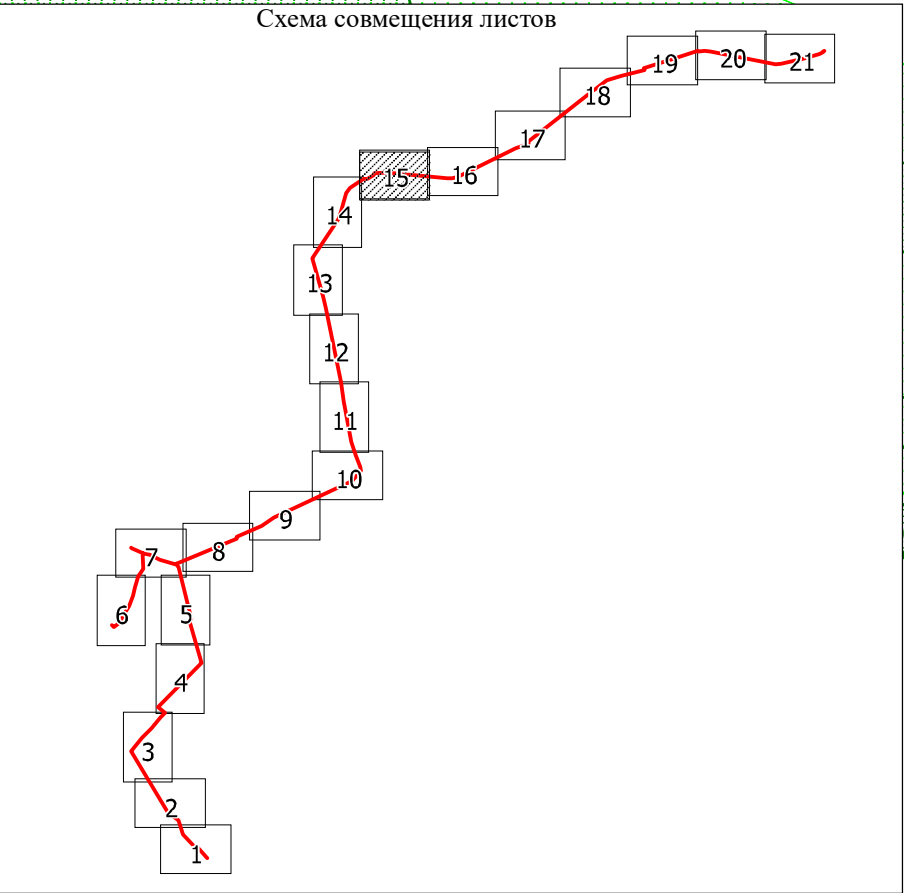
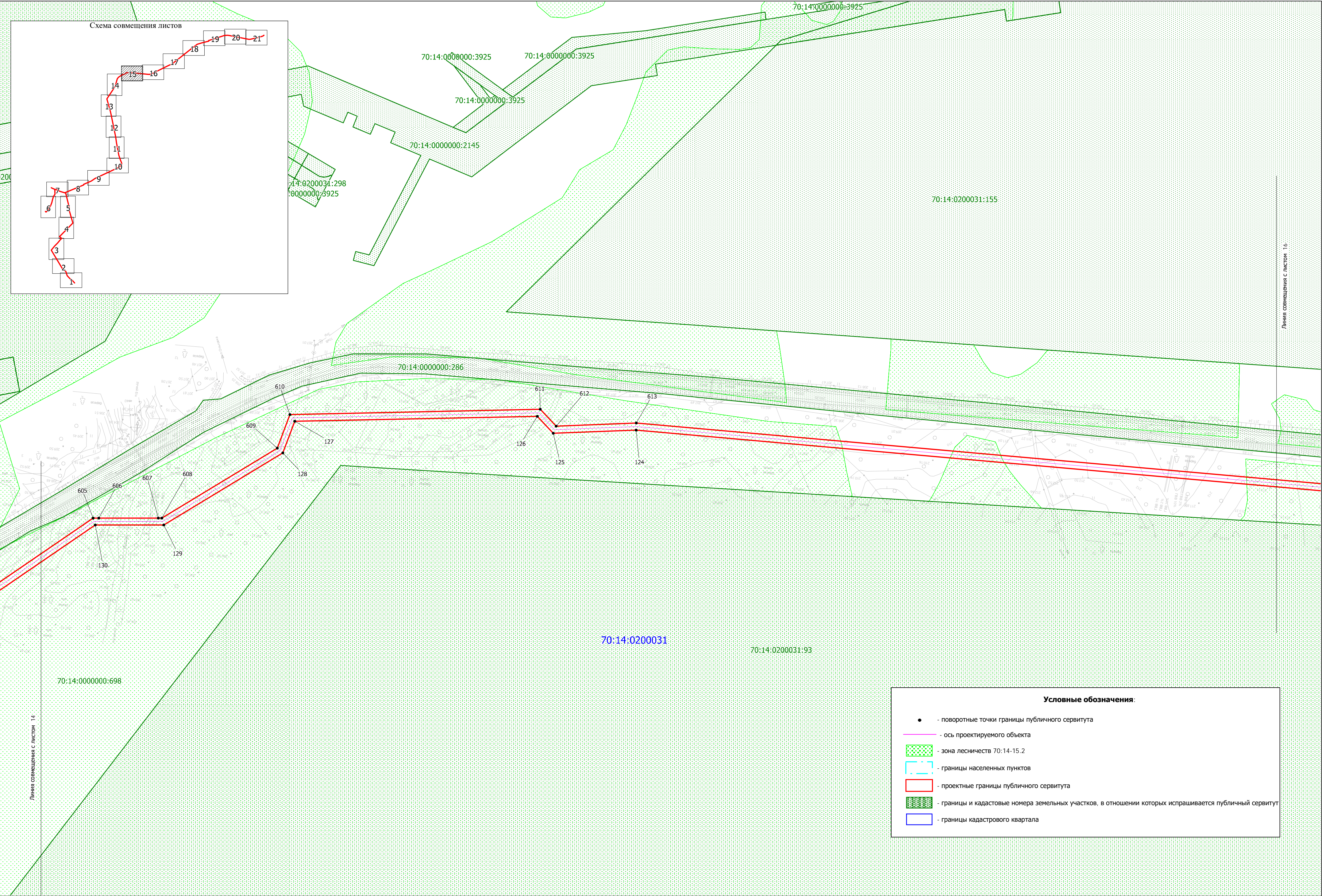
Схема расположения границ публичного сервитута
Масштаб 1:2000

Томская область, Томский район



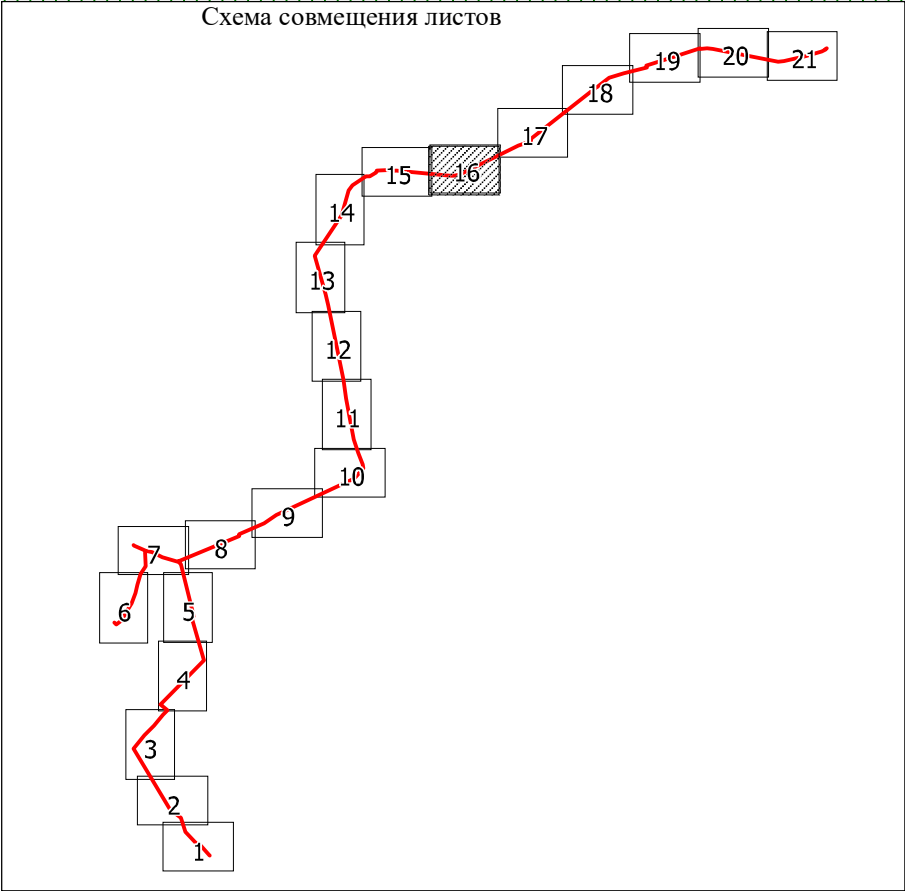
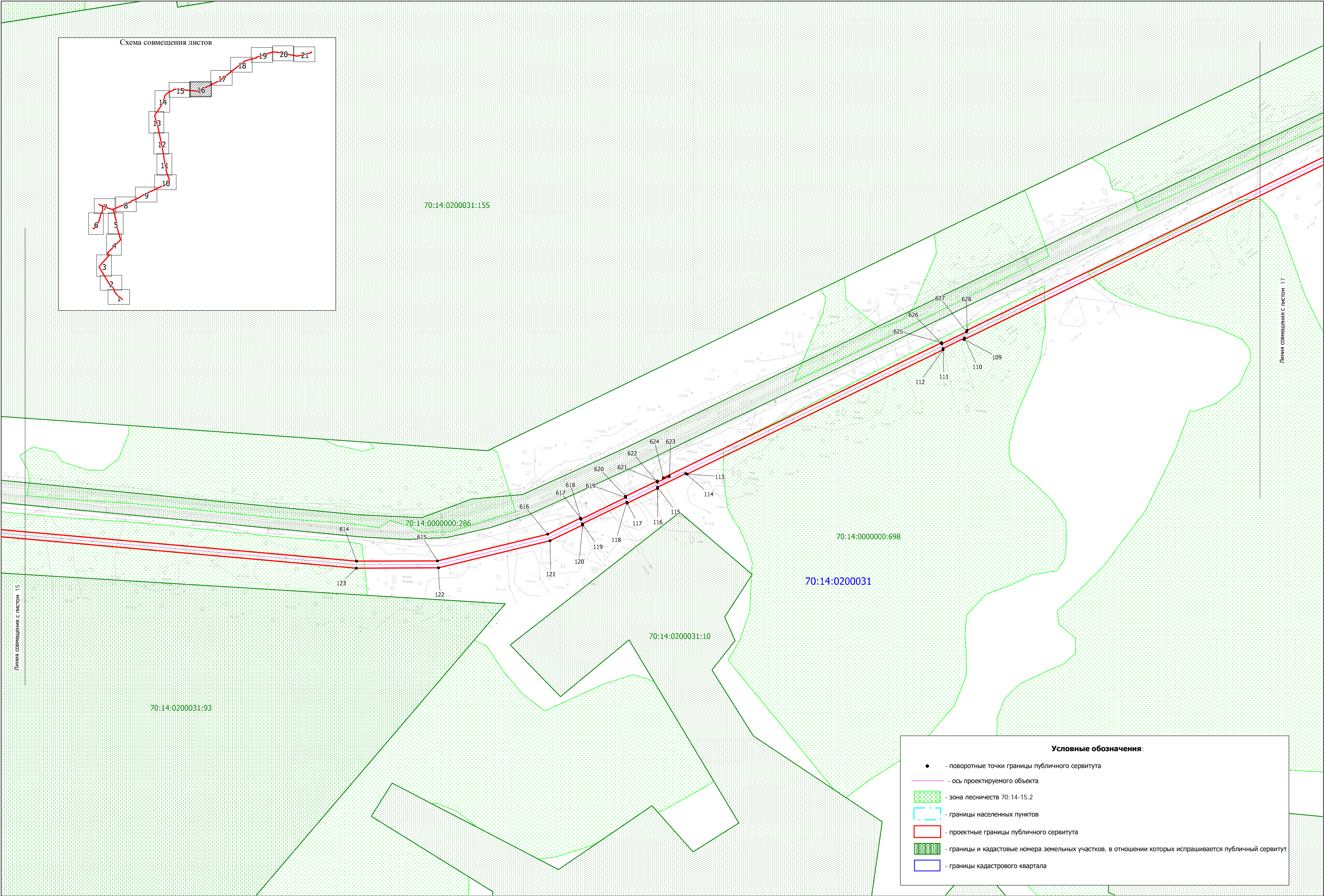
Условные обозначения:

- - поворотные точки границы публичного сервитута
- - ось проектируемого объекта
- ▨ - зона лесничеств 70:14-15.2
- ▤ - границы населенных пунктов
- ▭ - проектные границы публичного сервитута
- ▧ - границы и кадастровые номера земельных участков, в отношении которых испрашивается публичный сервитут
- ▭ - границы кадастрового квартала



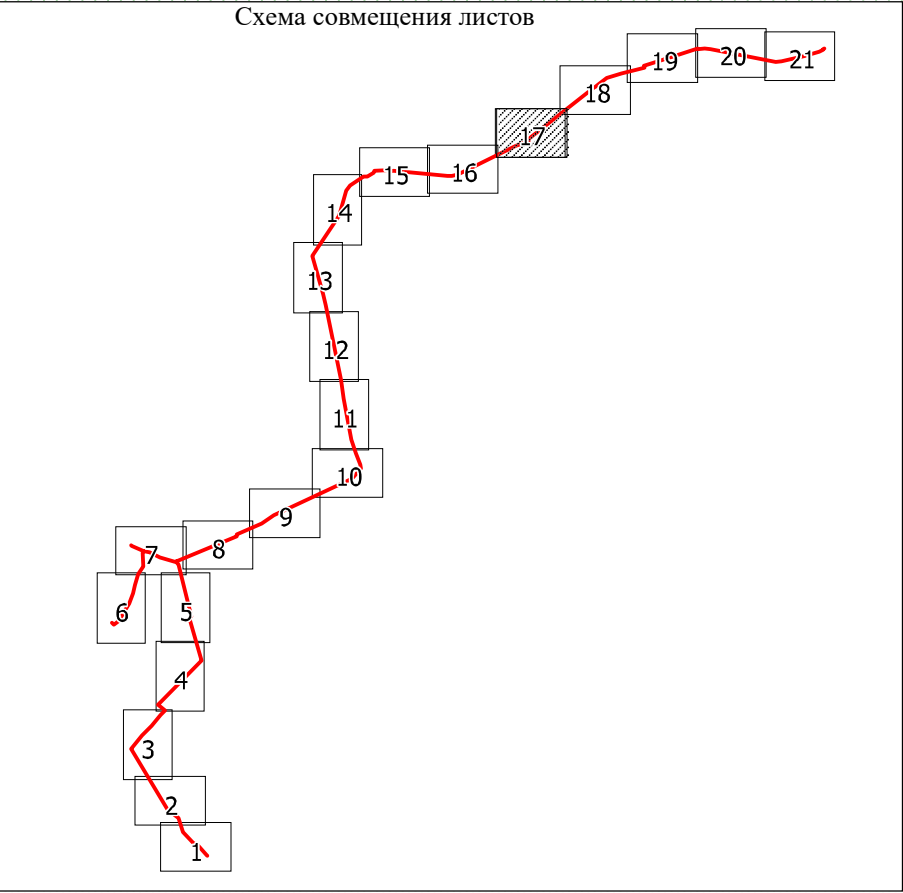
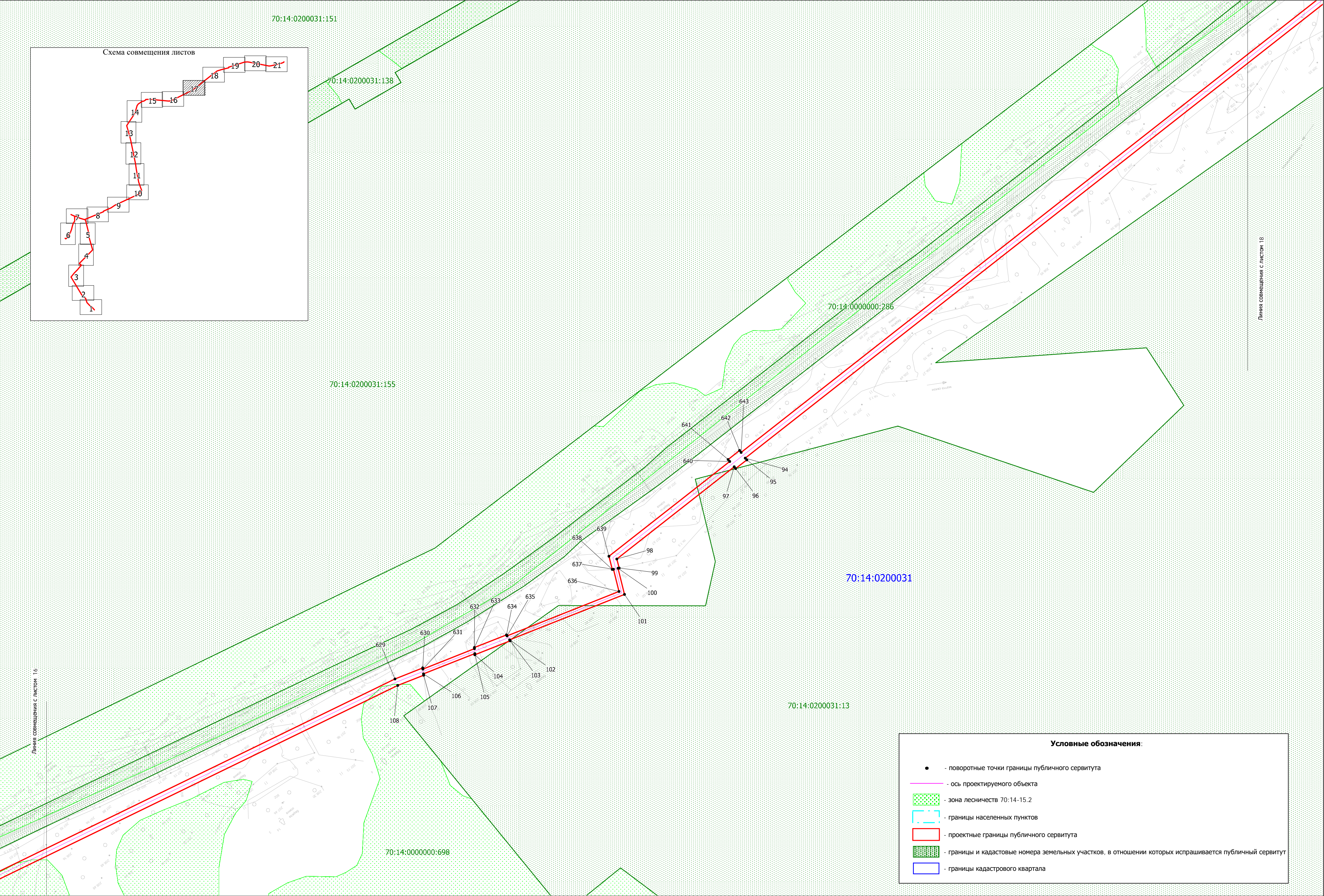
Условные обозначения:

- - поворотные точки границы публичного сервитута
- - ось проектируемого объекта
- зона лесничеств 70:14-15.2
- границы населенных пунктов
- проектные границы публичного сервитута
- границы и кадастровые номера земельных участков, в отношении которых испрашивается публичный сервитут
- границы кадастрового квартала



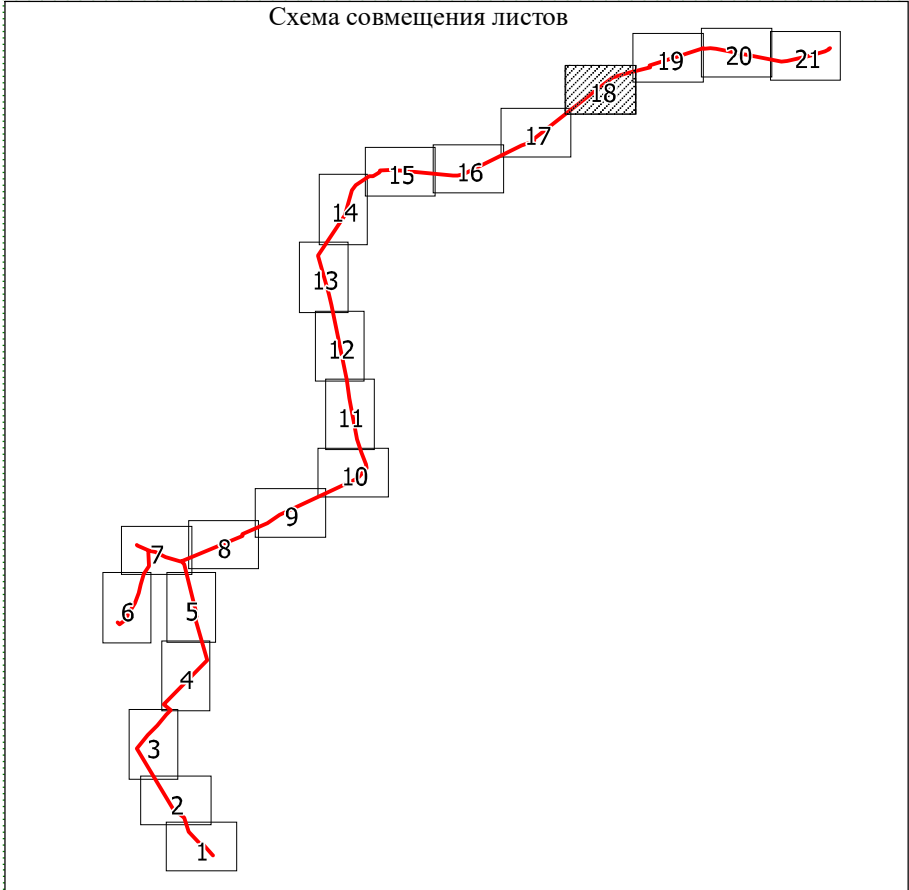
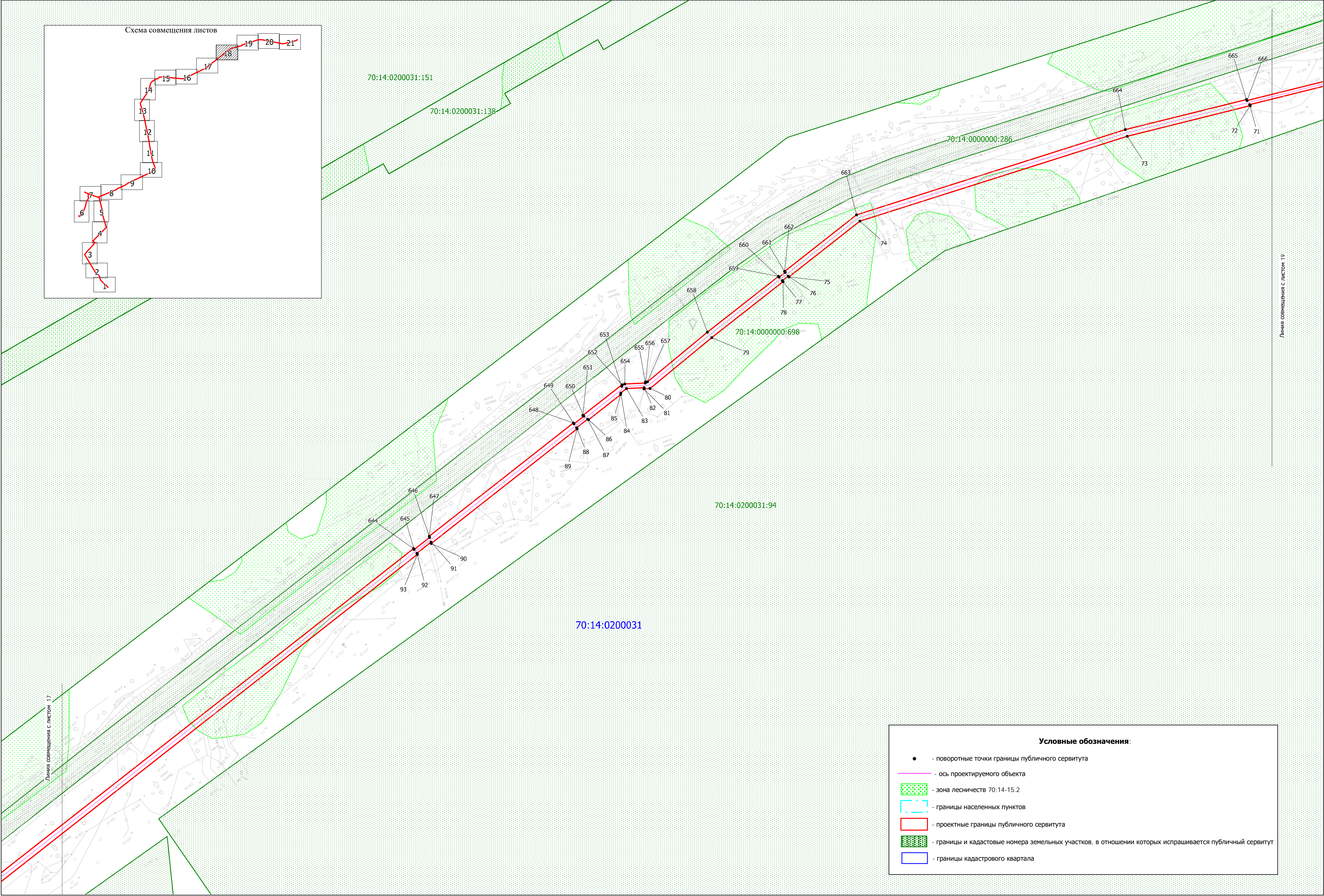
Условные обозначения:

- - поворотные точки границы публичного сервитута
- ось проектируемого объекта
- ▨ - зона лесничеств 70:14-15.2
- ▭ - границы населенных пунктов
- ▭ - проектные границы публичного сервитута
- ▨ - границы и кадастровые номера земельных участков, в отношении которых испрашивается публичный сервитут
- ▭ - границы кадастрового квартала



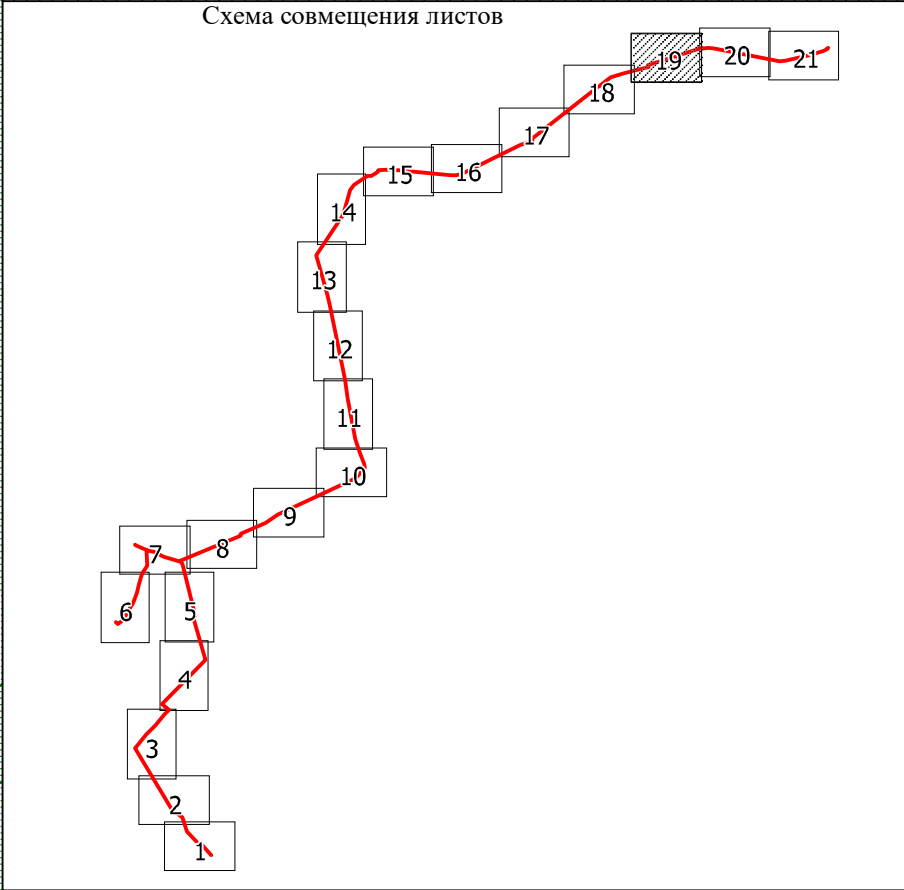
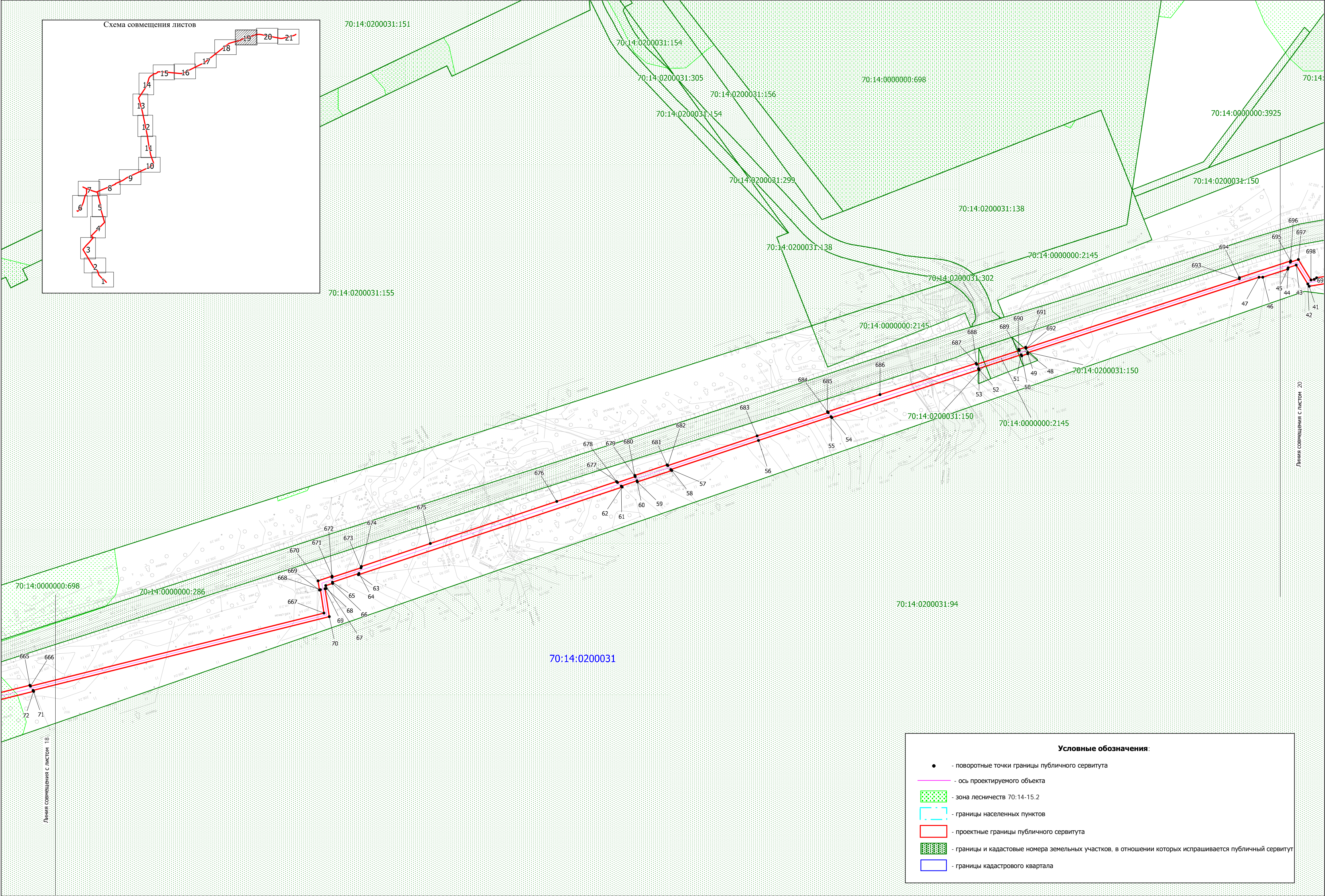
Условные обозначения:

- - поворотные точки границы публичного сервитута
- - ось проектируемого объекта
- зона лесничеств 70:14-15.2
- границы населенных пунктов
- проектные границы публичного сервитута
- границы и кадастровые номера земельных участков, в отношении которых испрашивается публичный сервитут
- границы кадастрового квартала



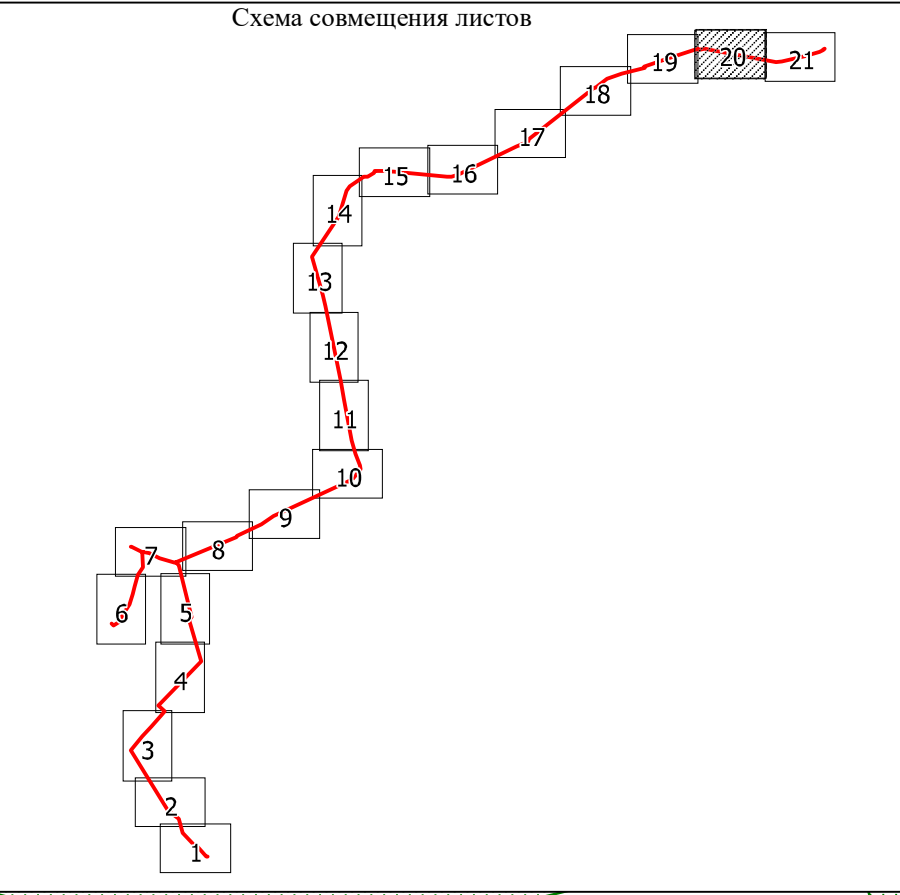
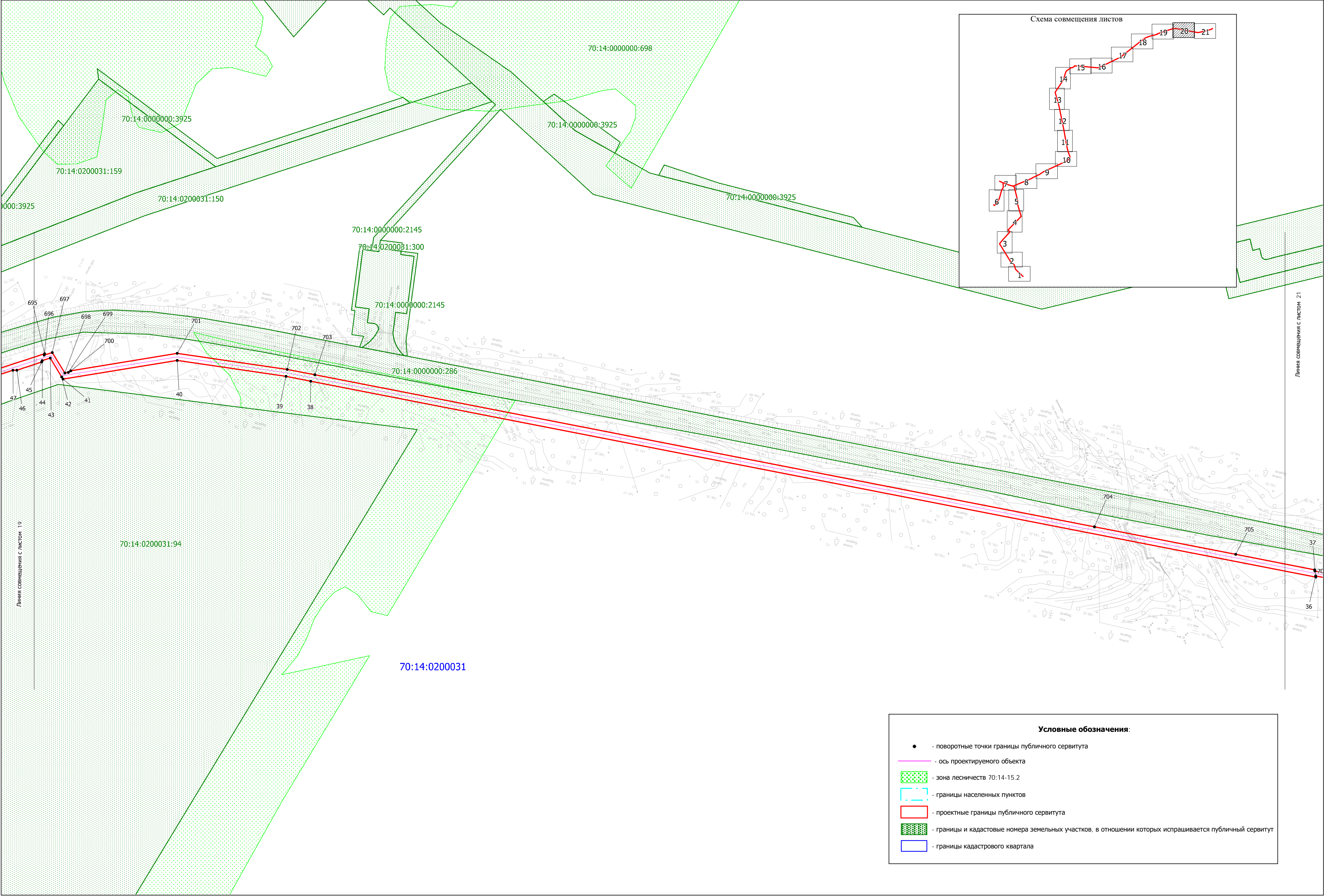
Условные обозначения:

- - поворотные точки границы публичного сервитута
- - ось проектируемого объекта
- зона лесничеств 70:14-15.2
- границы населенных пунктов
- проектные границы публичного сервитута
- границы и кадастровые номера земельных участков, в отношении которых испрашивается публичный сервитут
- границы кадастрового квартала



Условные обозначения:

- - поворотные точки границы публичного сервитута
- - ось проектируемого объекта
- зона лесничеств 70:14-15.2
- границы населенных пунктов
- проектные границы публичного сервитута
- границы и кадастровые номера земельных участков, в отношении которых испрашивается публичный сервитут
- границы кадастрового квартала



Условные обозначения:

- - поворотные точки границы публичного сервитута
- ось проектируемого объекта
- зона лесничеств 70:14-15.2
- границы населенных пунктов
- проектные границы публичного сервитута
- границы и кадастровые номера земельных участков, в отношении которых испрашивается публичный сервитут
- границы кадастрового квартала

